



АДМИНИСТРАЦИЯ НИЖНЕВАРТОВСКОГО РАЙОНА
Ханты-Мансийского автономного округа – Югры

ПОСТАНОВЛЕНИЕ

от 19.05.2022

№ 1102

г. Нижневартовск

Об утверждении документации
по планировке территории

В соответствии со статьями 43, 45 Градостроительного кодекса Российской Федерации, постановлением Правительства Российской Федерации от 12.05.2017 № 564 «Об утверждении Положения о составе и содержании проектов планировки территории, предусматривающих размещение одного или нескольких линейных объектов», постановлением администрации района от 18.09.2019 № 1853 «Об утверждении Порядка подготовки документации по планировке территории и принятия решения об ее утверждении для размещения объектов на территории Нижневартовского района»:

1. Утвердить документацию по планировке территории для объекта «Технологический проезд от куста №12 Стрежевского месторождения до куста №1 Пылинского месторождения» в составе:

1.1. Основная часть проекта планировки территории согласно приложению 1.

1.2. Основная часть проекта межевания территории согласно приложению 2.

2. Контроль за выполнением постановления возложить на исполняющего обязанности заместителя начальника управления – главного архитектора управления градостроительства, развития жилищно-коммунального комплекса и энергетики администрации района В.Ю. Прокофьева.

Глава района

Б.А. Саломатин

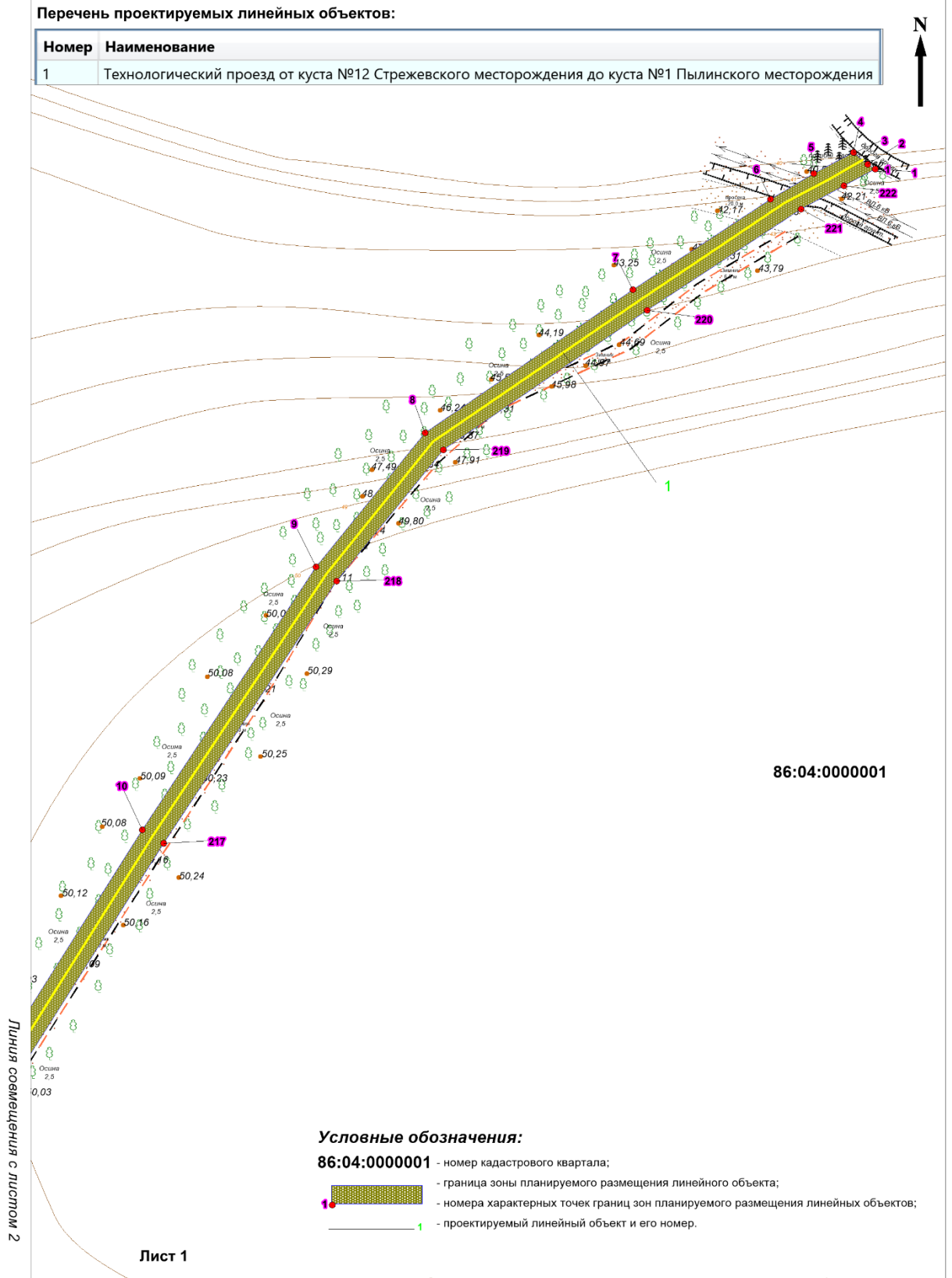
Основная часть проекта планировки территории

1. Проект планировки территории. Графическая часть

1.1 Чертеж границ зон планируемого размещения линейного объекта Масштаб 1:3000

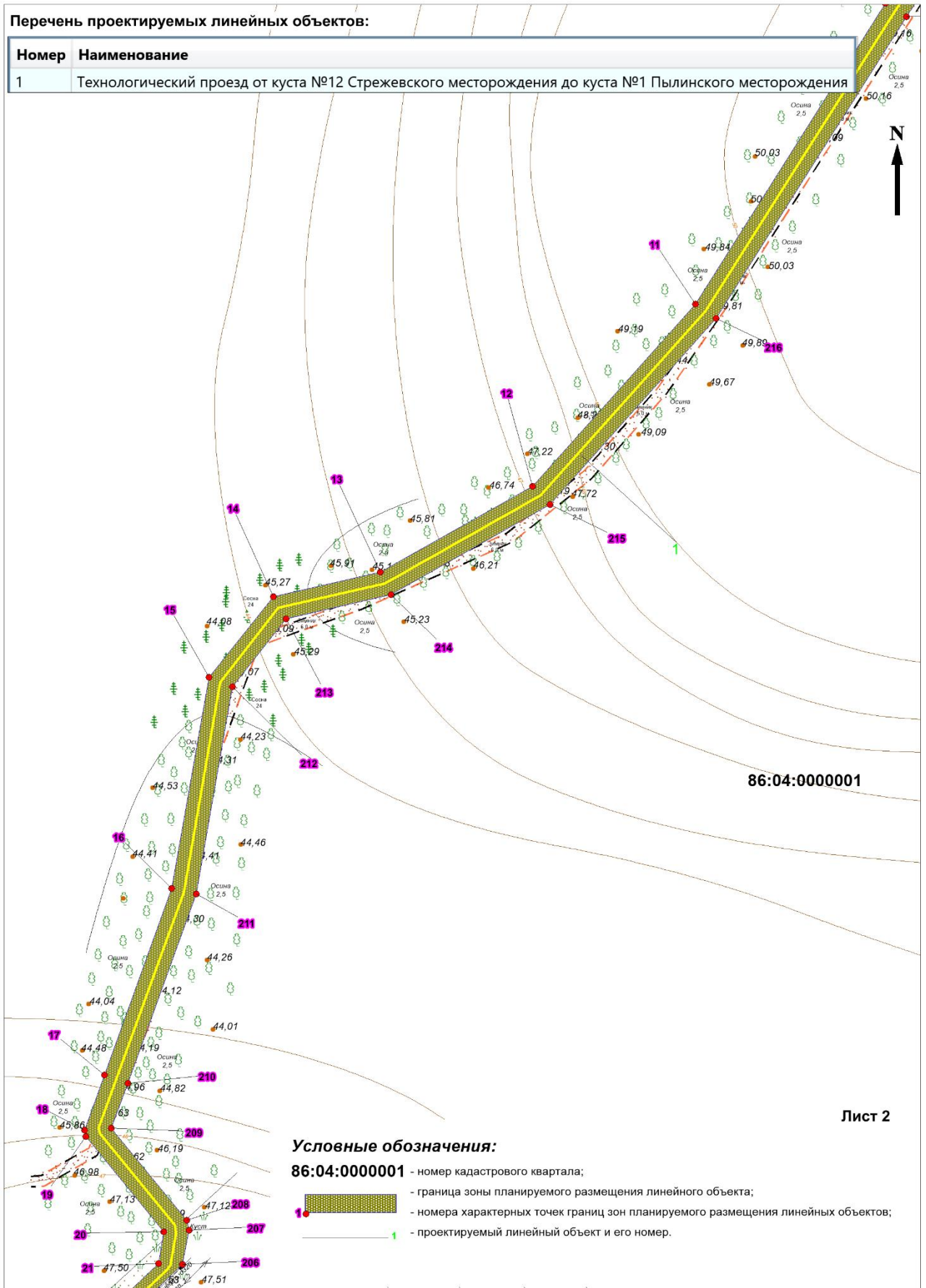
Перечень проектируемых линейных объектов:

Номер	Наименование
1	Технологический проезд от куста №12 Стржевского месторождения до куста №1 Пылинского месторождения



Перечень проектируемых линейных объектов:

Номер	Наименование
1	Технологический проезд от куста №12 Стрежевского месторождения до куста №1 Пылинского месторождения

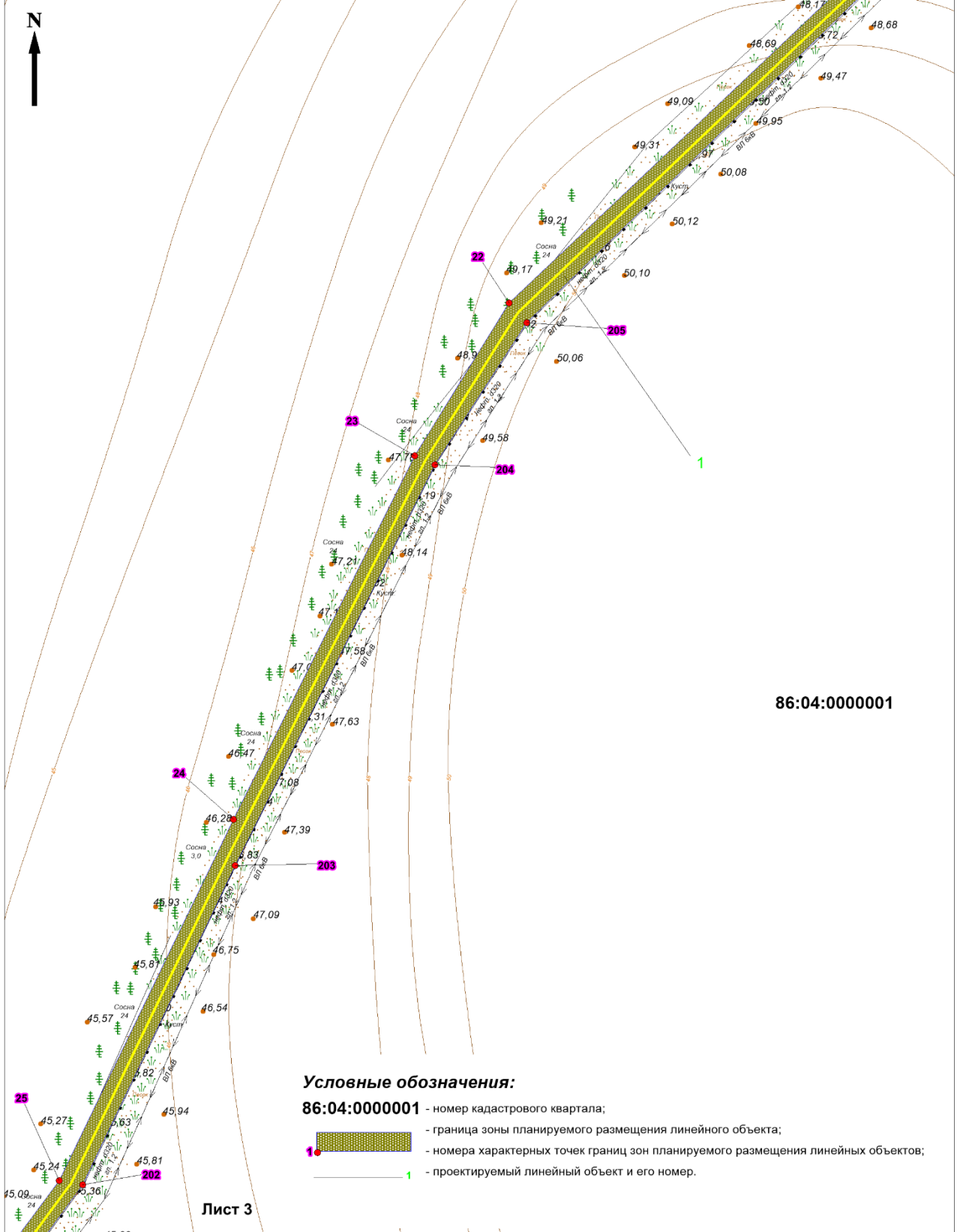


86:04:0000001

Лист 2

Перечень проектируемых линейных объектов:

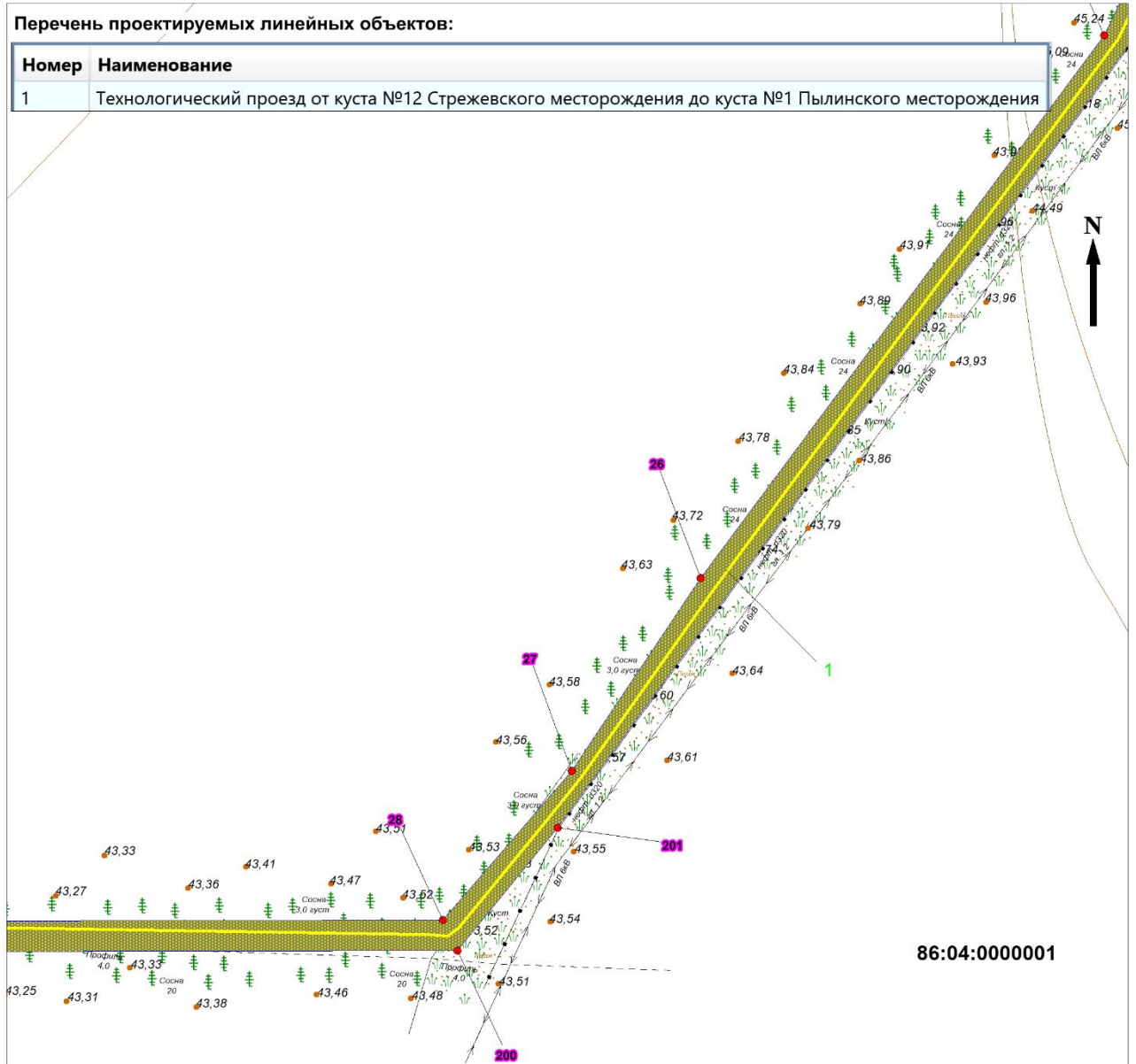
Номер	Наименование
1	Технологический проезд от куста №12 Стрежевского месторождения до куста №1 Пылинского месторождения



Перечень проектируемых линейных объектов:

Номер	Наименование
1	Технологический проезд от куста №12 Стрежевского месторождения до куста №1 Пылинского месторождения


Линия совмещения с листом 5




86:04:0000001

Условные обозначения:

86:04:0000001 - номер кадастрового квартала;

 - граница зоны планируемого размещения линейного объекта;


 - номера характерных точек границ зон планируемого размещения линейных объектов;

 1 - проектируемый линейный объект и его номер.

Перечень проектируемых линейных объектов:

Номер	Наименование
1	Технологический проезд от куста №12 Стрежевского месторождения до куста №1 Пылинского месторождения

Линия совмещения с листом 6



Лист 5

Условные обозначения:

86:04:0000001 - номер кадастрового квартала;

- граница зоны планируемого размещения линейного объекта;

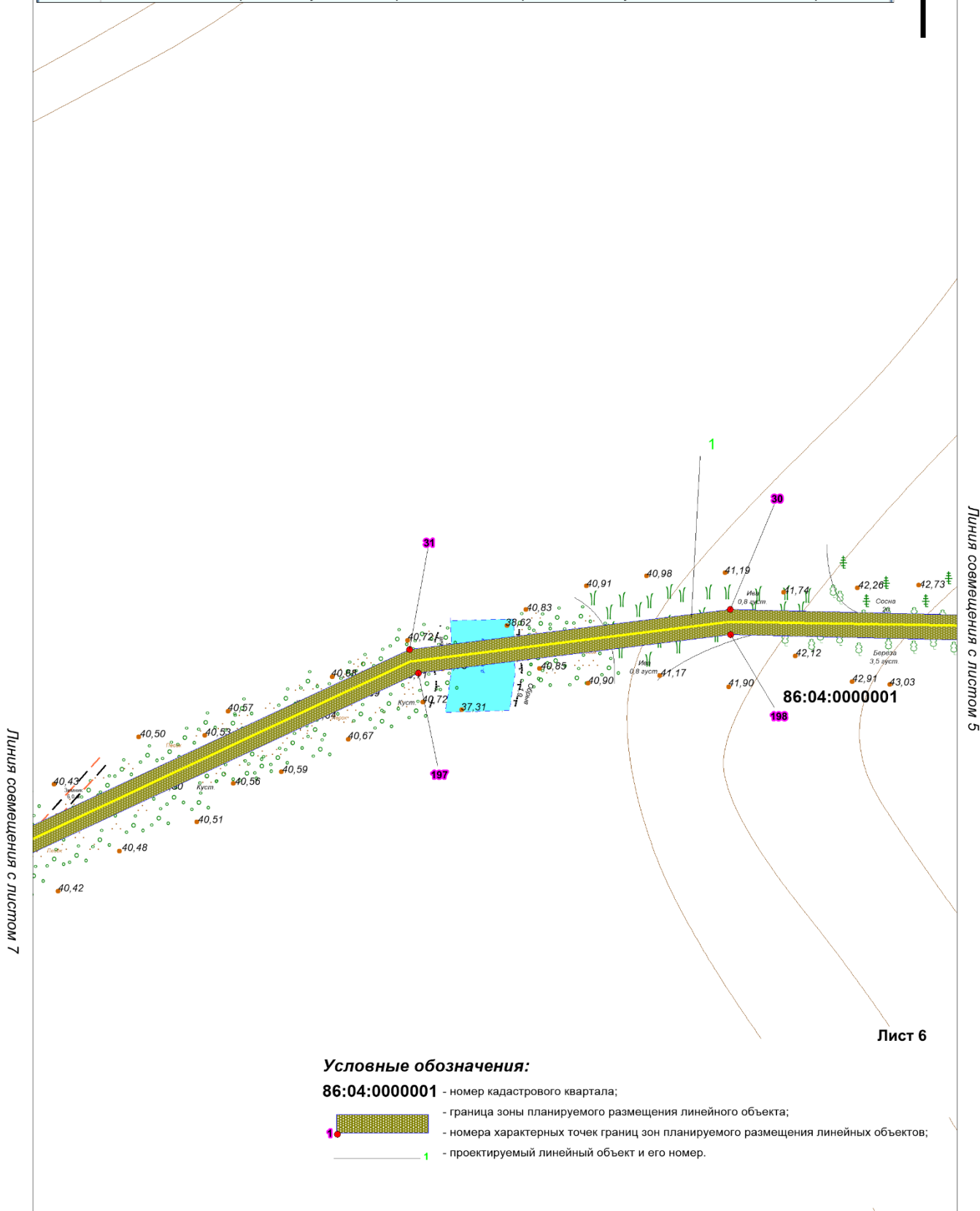
16 - номера характерных точек границ зон планируемого размещения линейных объектов;

- проектируемый линейный объект и его номер.




Масштаб 1: 3000


Перечень проектируемых линейных объектов:

Номер	Наименование
1	Технологический проезд от куста №12 Стрежевского месторождения до куста №1 Пылинского месторождения



Условные обозначения:

- 86:04:0000001** - номер кадастрового квартала;
-  - граница зоны планируемого размещения линейного объекта;
-  - номера характерных точек границ зон планируемого размещения линейных объектов;
-  - проектируемый линейный объект и его номер.



Линия совмещения с листом 8

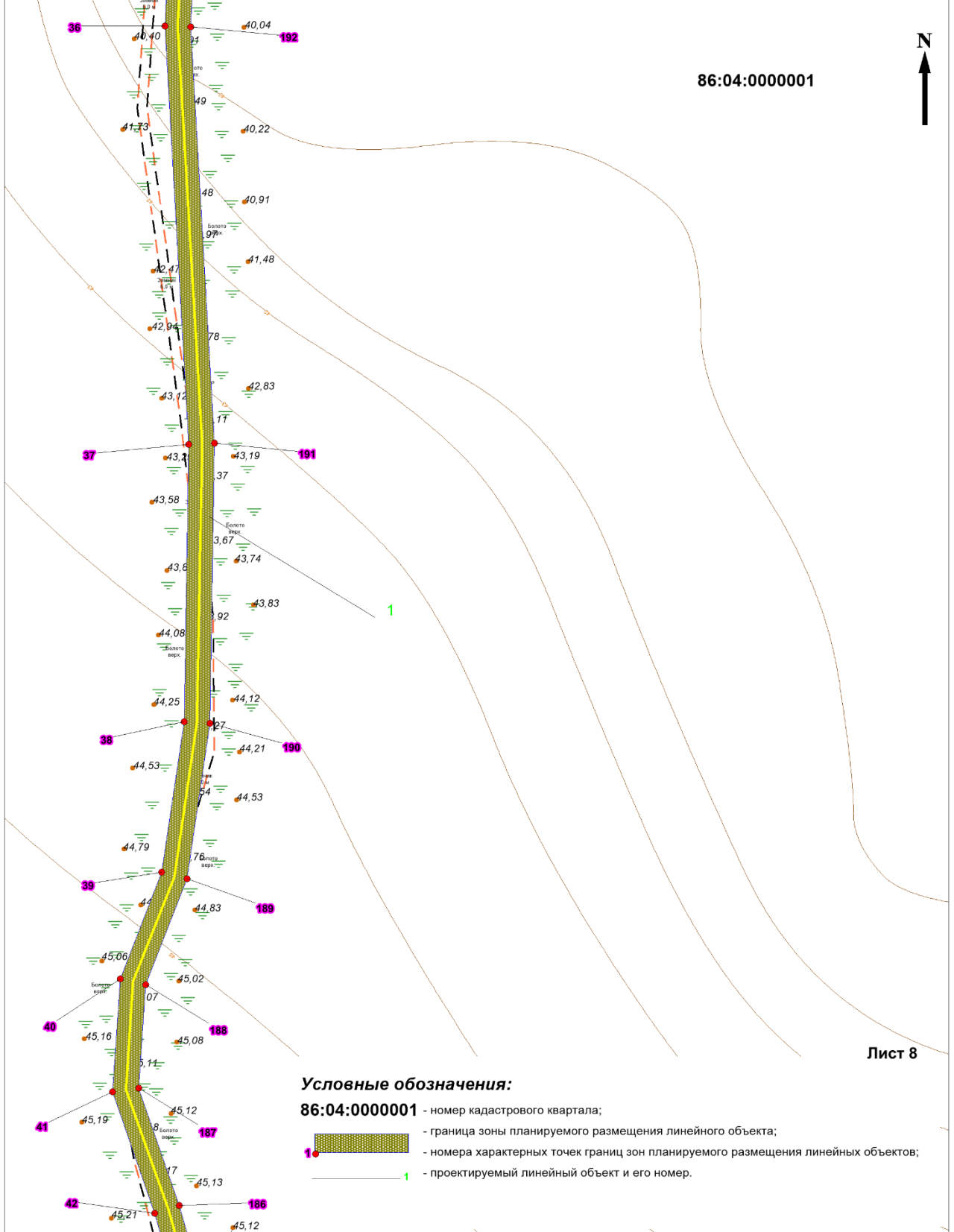
Масштаб 1:3000

Линия совмещения с листом 6

Линия совмещения с листом 7

Перечень проектируемых линейных объектов:




Номер	Наименование
1	Технологический проезд от куста №12 Стрежевского месторождения до куста №1 Пылинского месторождения



86:04:0000001



Условные обозначения:

- 86:04:0000001 - номер кадастрового квартала;
-  - граница зоны планируемого размещения линейного объекта;
-  - номера характерных точек границ зон планируемого размещения линейных объектов;
-  - проектируемый линейный объект и его номер.

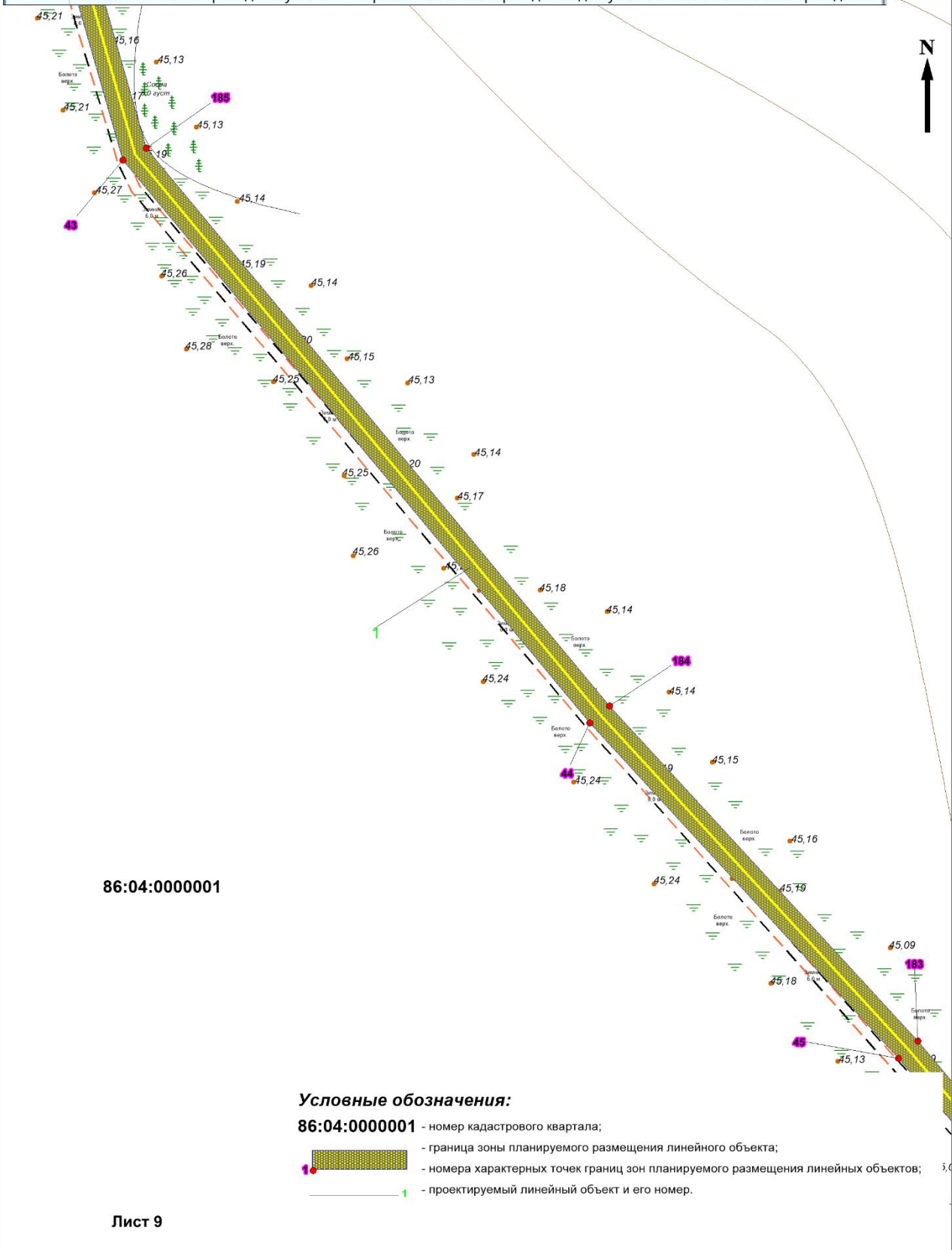
Лист 8

Линия совмещения с листом 9

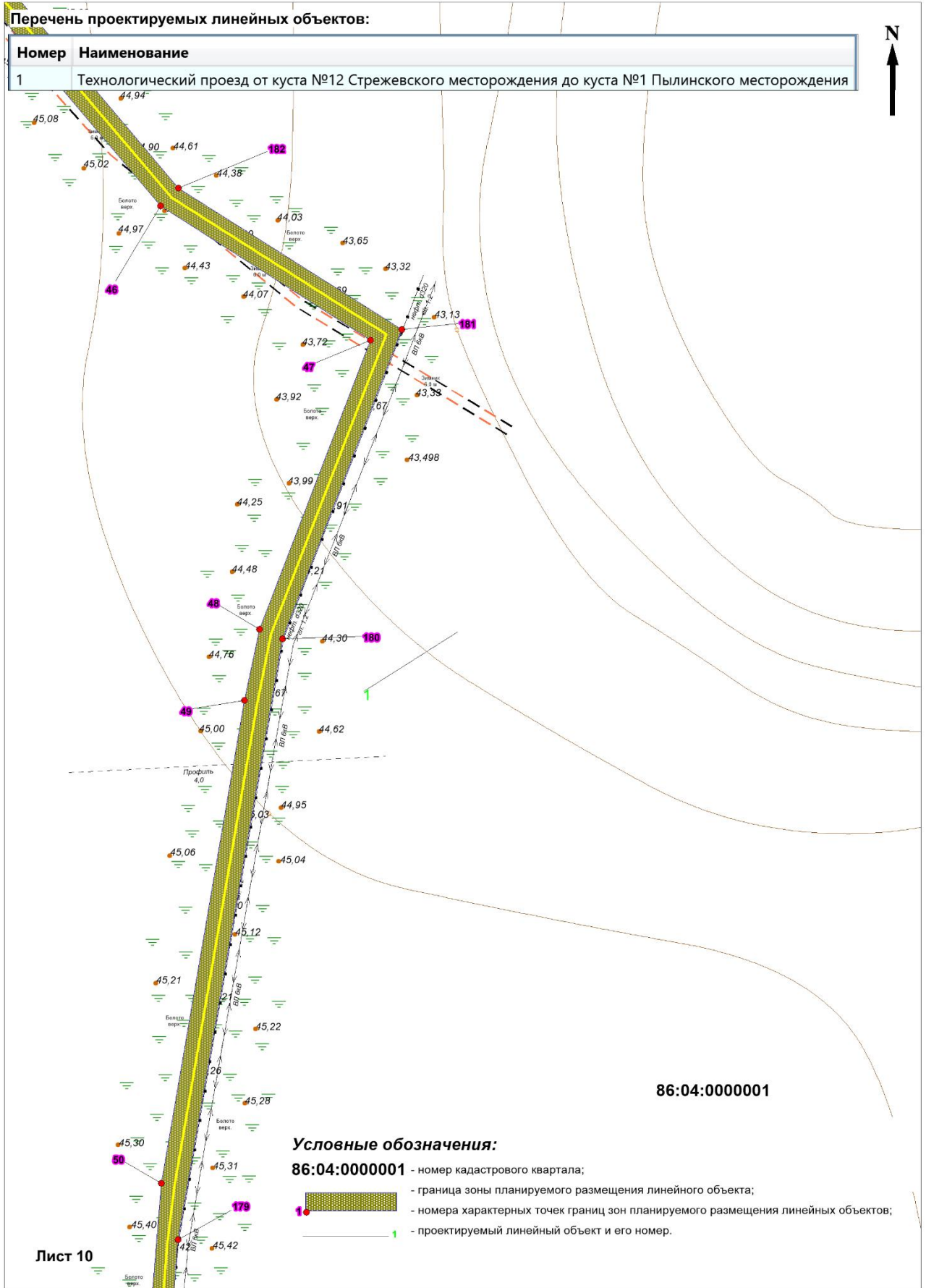
Масштаб 1 : 3000

Перечень проектируемых линейных объектов:

Номер	Наименование
1	Технологический проезд от куста №12 Стрежевского месторождения до куста №1 Пылинского месторождения



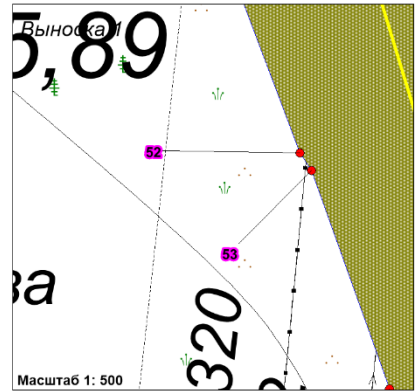
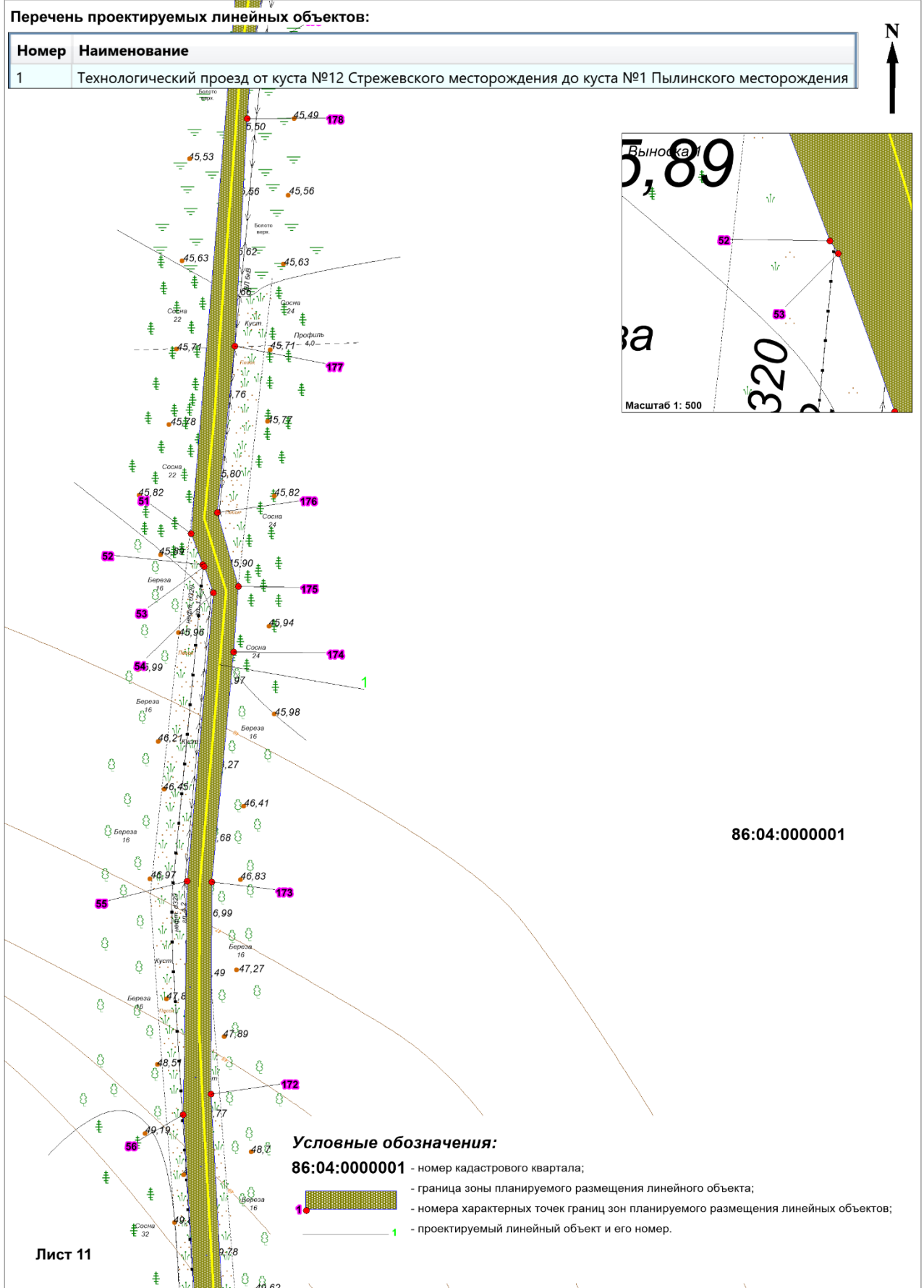
Линия совмещения с листом 9



Линия совмещения с листом 11


Масштаб 1: 3000

Линия совмещения с листом 10




Линия совмещения с листом 12

Масштаб 1: 3000



Линия совмещения с листом 12

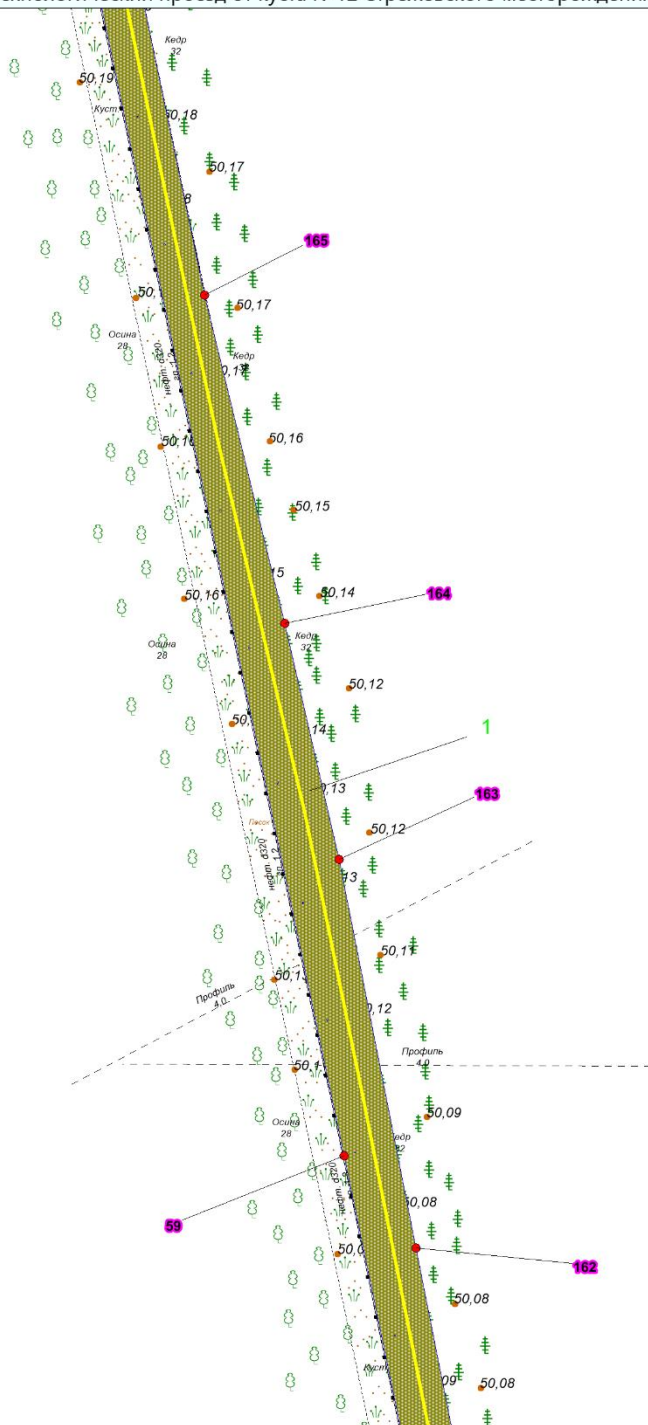


Линия совмещения с листом 14

Масштаб 1: 3000

Перечень проектируемых линейных объектов:


Номер	Наименование
1	Технологический проезд от куста №12 Стрежевского месторождения до куста №1 Пылинского месторождения




86:04:0000001

Условные обозначения:


86:04:0000001 - номер кадастрового квартала;

 - граница зоны планируемого размещения линейного объекта;

 - номера характерных точек границ зон планируемого размещения линейных объектов;

 - проектируемый линейный объект и его номер.

Линия совмещения с листом 14



Линия совмещения с листом 16

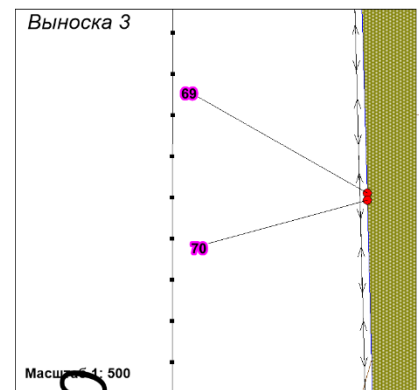
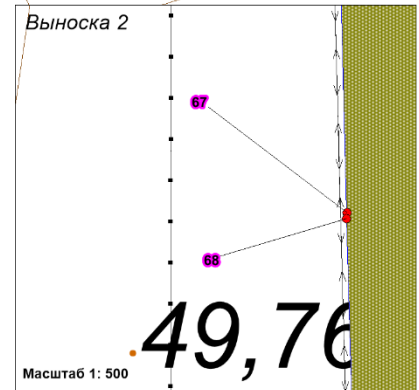
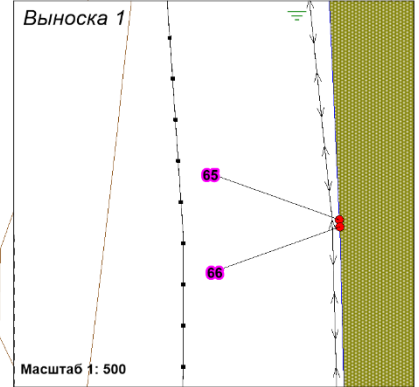
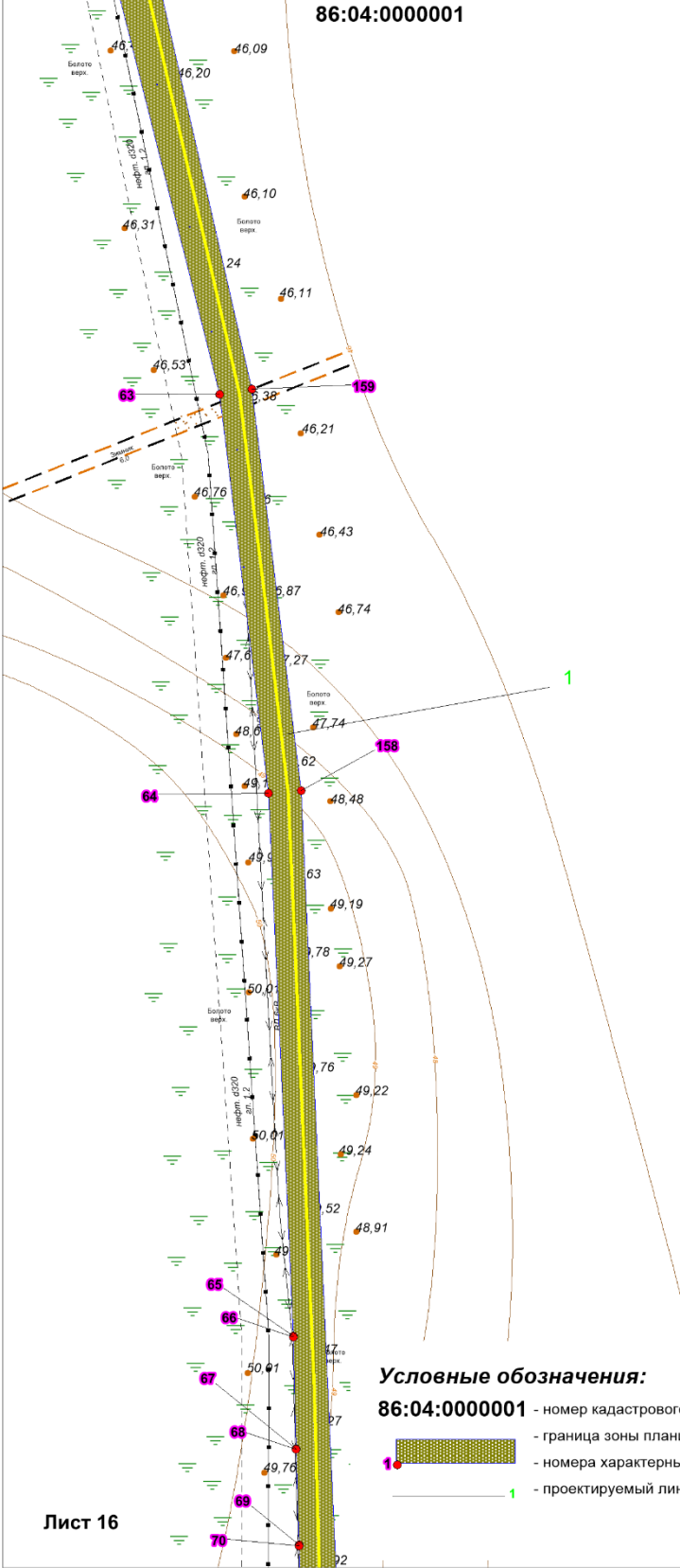
Масштаб 1: 3000

Линия совмещения с листом 15

Перечень проектируемых линейных объектов:

Номер	Наименование
1	Технологический проезд от куста №12 Стрежевского месторождения до куста №1 Пылинского месторождения

86:04:0000001



Условные обозначения:

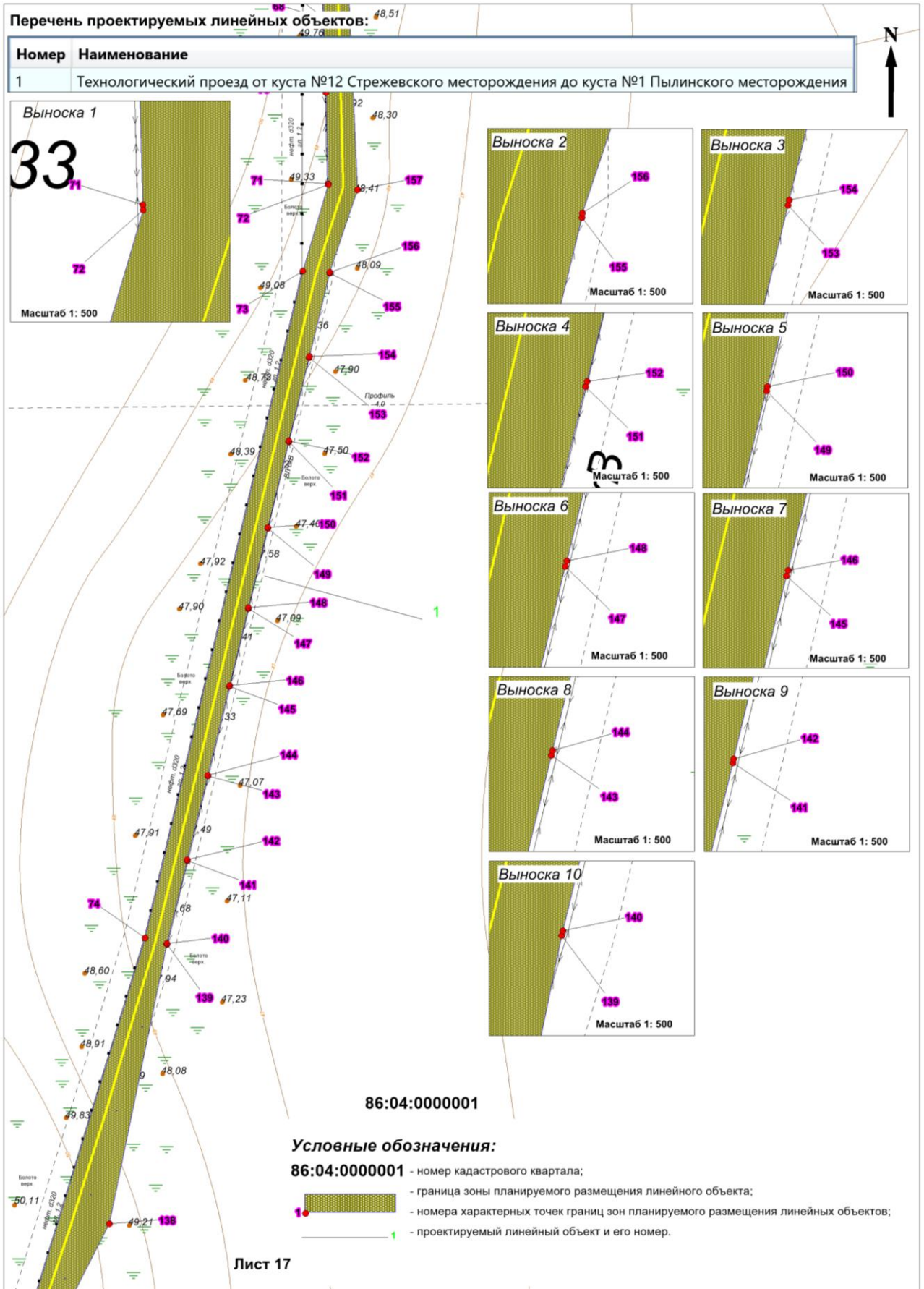
- 86:04:0000001 - номер кадастрового квартала;
- граница зоны планируемого размещения линейного объекта;
- номера характерных точек границ зон планируемого размещения линейных объектов;
- проектируемый линейный объект и его номер.

Лист 16

Линия совмещения с листом 17

Масштаб 1: 3000

Линия совмещения с листом 16




Линия совмещения с листом 18




Масштаб 1: 3000

Перечень проектируемых линейных объектов:

Номер	Наименование
1	Технологический проезд от куста №12 Стрежевского месторождения до куста №1 Пылинского месторождения

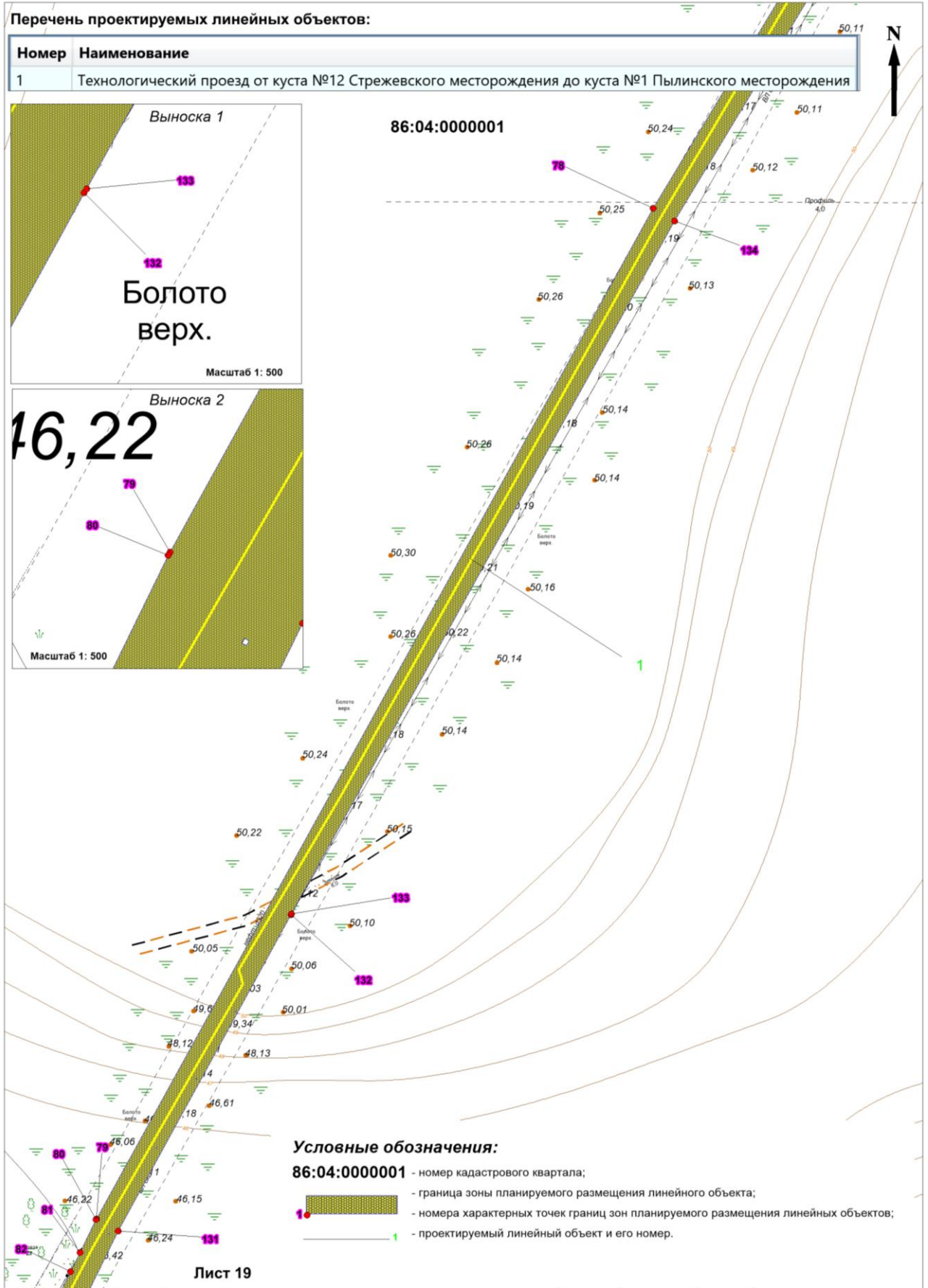
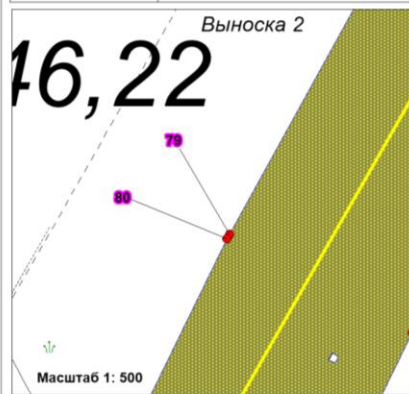


Условные обозначения:

- 86:04:0000001 - номер кадастрового квартала;
-  - граница зоны планируемого размещения линейного объекта;
-  - номера характерных точек границ зон планируемого размещения линейных объектов;
-  - проектируемый линейный объект и его номер.

Перечень проектируемых линейных объектов:

Номер	Наименование
1	Технологический проезд от куста №12 Стрежевского месторождения до куста №1 Пылинского месторождения



Условные обозначения:

- 86:04:0000001 - номер кадастрового квартала;
- граница зоны планируемого размещения линейного объекта;
- номера характерных точек границ зон планируемого размещения линейных объектов;
- проектируемый линейный объект и его номер.

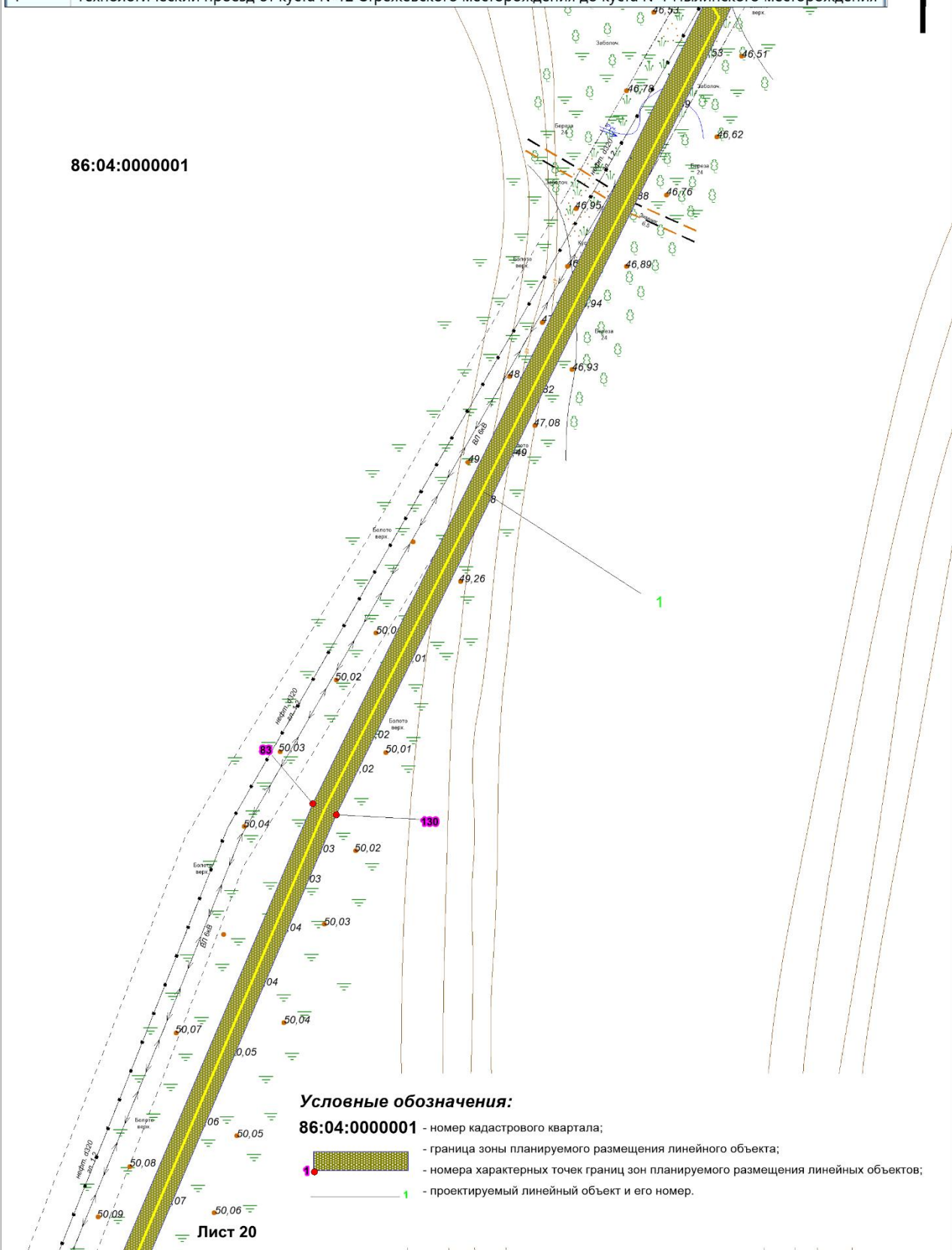
Лист 19

Перечень проектируемых линейных объектов:

Номер	Наименование
1	Технологический проезд от куста №12 Стрежевского месторождения до куста №1 Пылинского месторождения



86:04:0000001



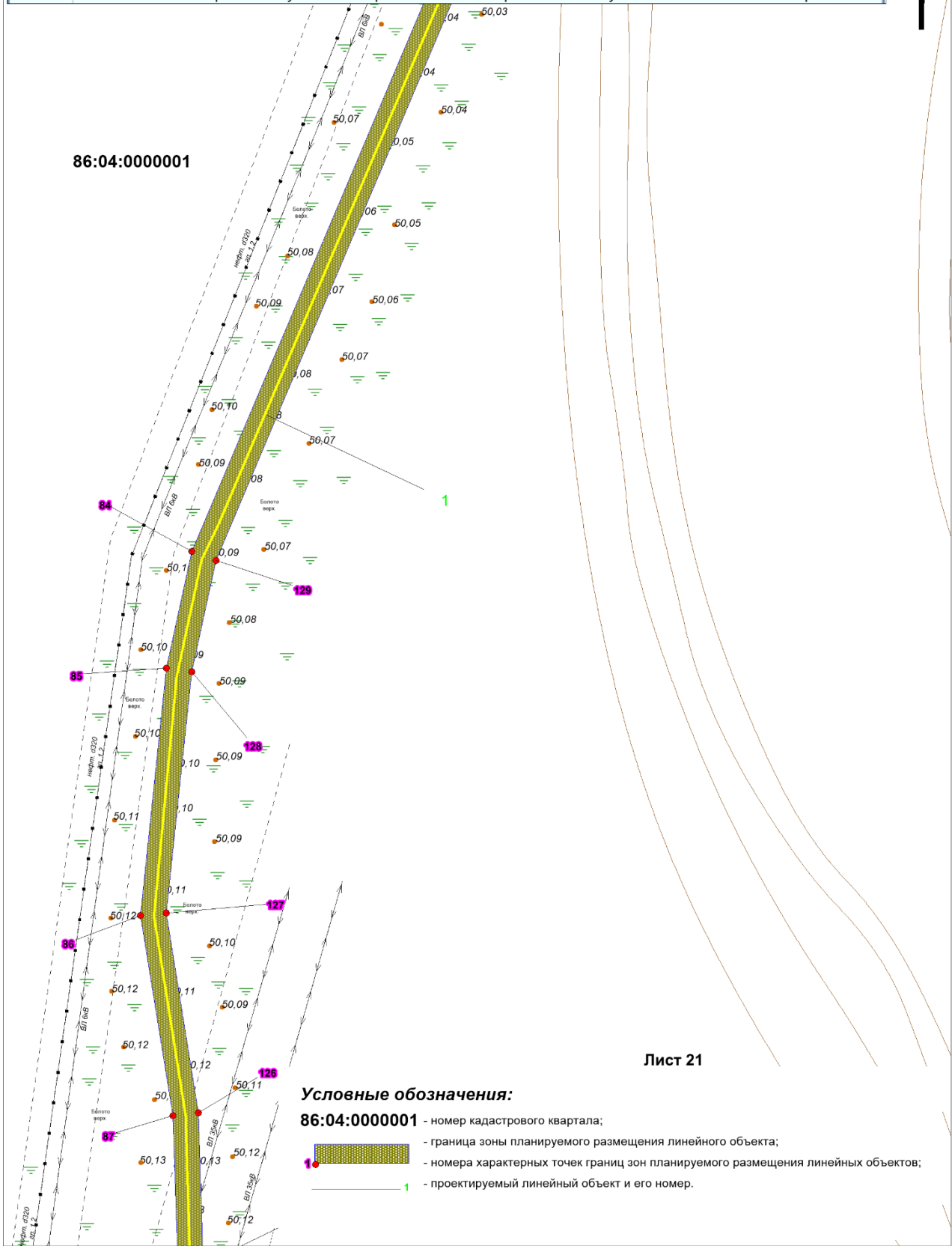
Условные обозначения:

- 86:04:0000001 - номер кадастрового квартала;
- граница зоны планируемого размещения линейного объекта;
- номера характерных точек границ зон планируемого размещения линейных объектов;
- проектируемый линейный объект и его номер.

Лист 20

Перечень проектируемых линейных объектов:

Номер	Наименование
1	Технологический проезд от куста №12 Стрежевского месторождения до куста №1 Пылинского месторождения



86:04:0000001

Лист 21

Условные обозначения:

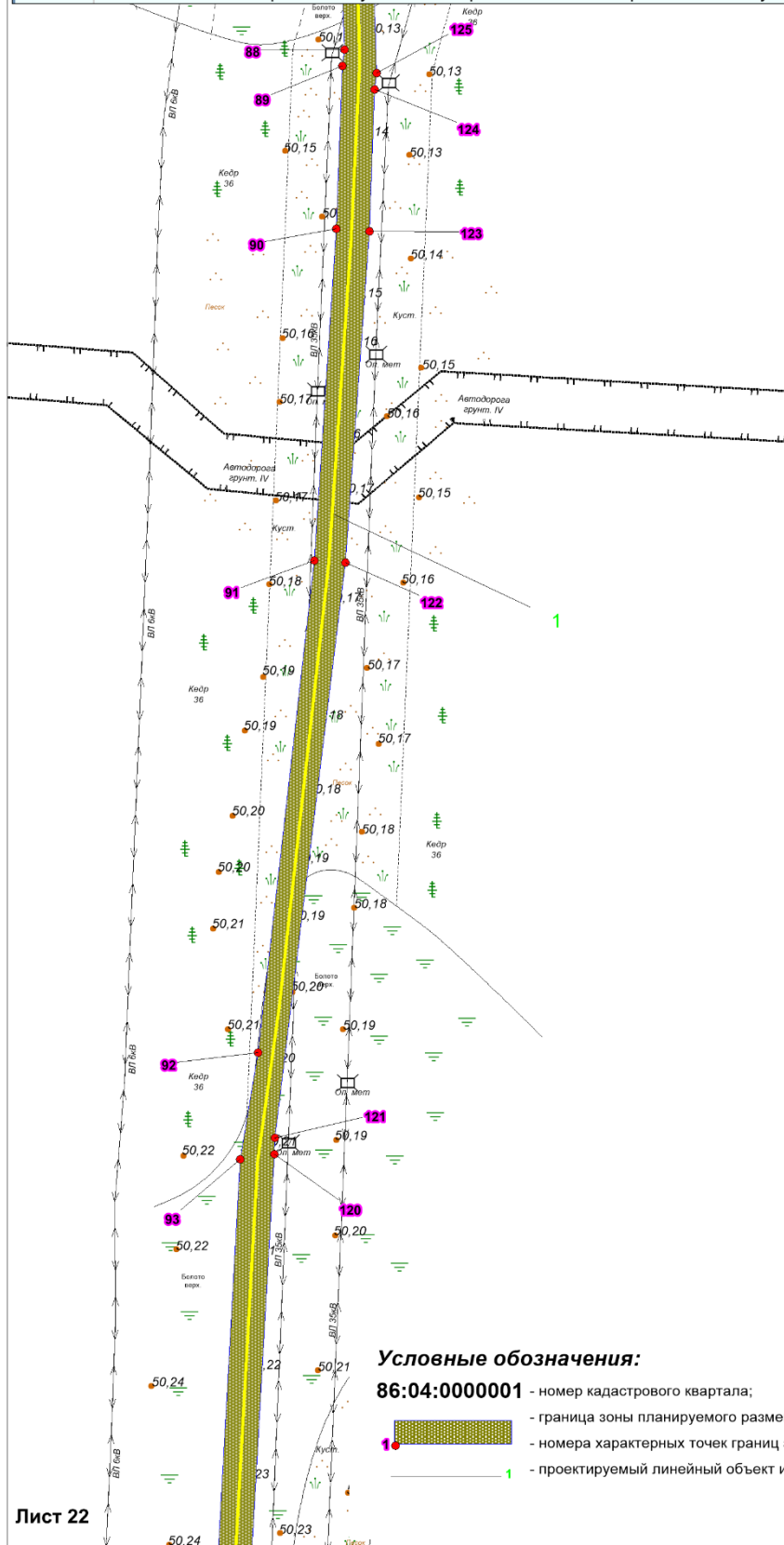
- 86:04:0000001** - номер кадастрового квартала;
- граница зоны планируемого размещения линейного объекта;
- номера характерных точек границ зон планируемого размещения линейных объектов;
- проектируемый линейный объект и его номер.

Перечень проектируемых линейных объектов:

Номер	Наименование
1	Технологический проезд от куста №12 Стрежевского месторождения до куста №1 Пылинского месторождения



86:04:0000001



Условные обозначения:

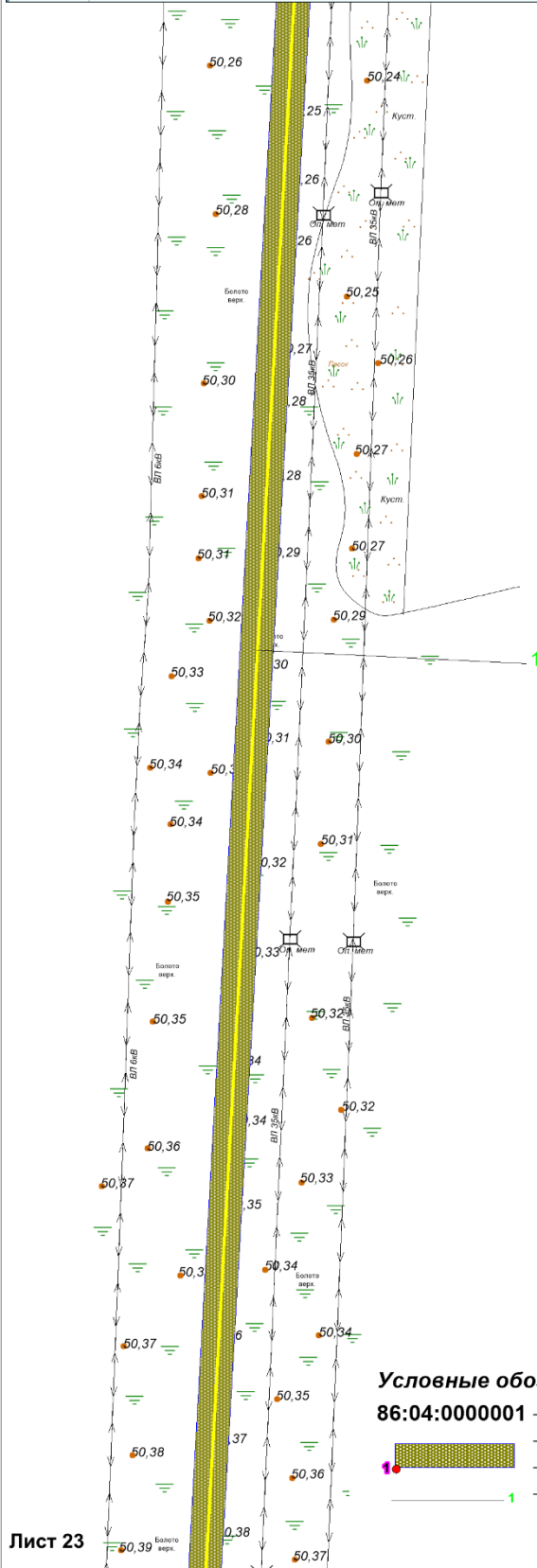
- 86:04:0000001 - номер кадастрового квартала;
- граница зоны планируемого размещения линейного объекта;
- номера характерных точек границ зон планируемого размещения линейных объектов;
- проектируемый линейный объект и его номер.

Перечень проектируемых линейных объектов:

Номер	Наименование
1	Технологический проезд от куста №12 Стрежевского месторождения до куста №1 Пылинского месторождения



86:04:0000001



Условные обозначения:

- 86:04:0000001** - номер кадастрового квартала;
- граница зоны планируемого размещения линейного объекта;
- номера характерных точек границ зон планируемого размещения линейных объектов;
- проектируемый линейный объект и его номер.


Лист 23

Перечень проектируемых линейных объектов:

Номер	Наименование
1	Технологический проезд от куста №12 Стрежевского месторождения до куста №1 Пылинского месторождения



86:04:0000001



Условные обозначения:

- 86:04:0000001 - номер кадастрового квартала;
- граница зоны планируемого размещения линейного объекта;
- номера характерных точек границ зон планируемого размещения линейных объектов;
- проектируемый линейный объект и его номер.


Лист 24

Перечень проектируемых линейных объектов:

Номер	Наименование
1	Технологический проезд от куста №12 Стрежевского месторождения до куста №1 Пылинского месторождения



86:04:0000001



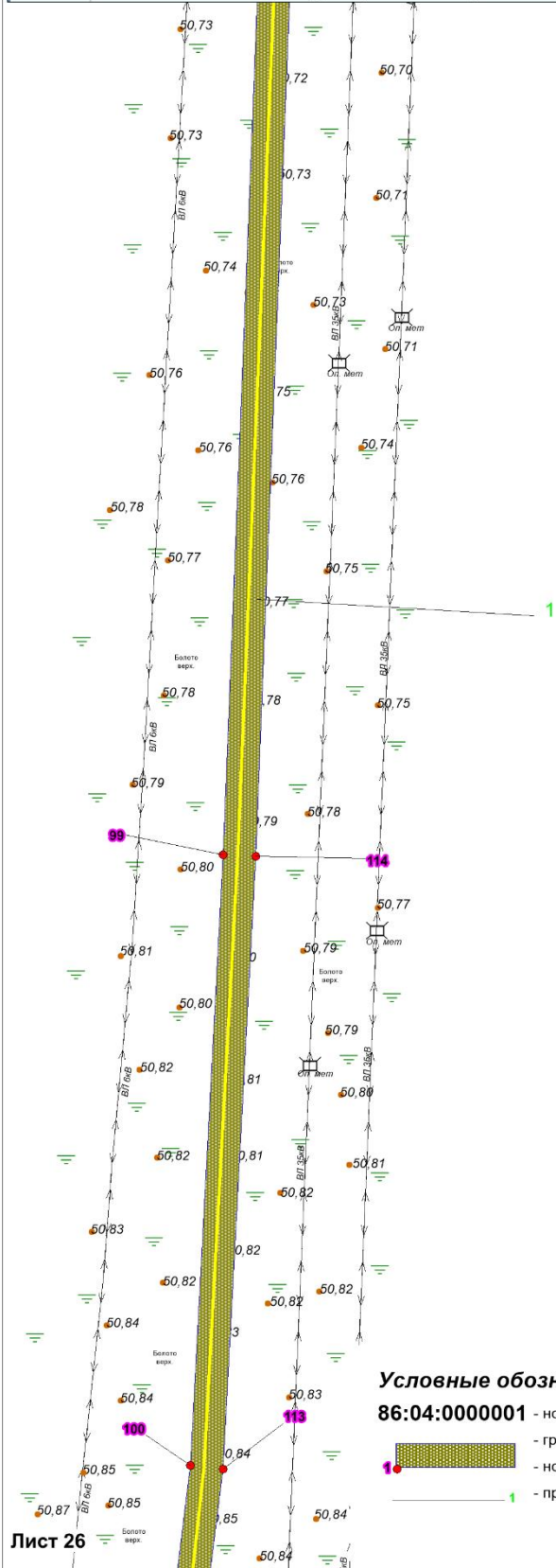
Лист 25

Перечень проектируемых линейных объектов:

Номер	Наименование
1	Технологический проезд от куста №12 Стрежевского месторождения до куста №1 Пылинского месторождения




86:04:0000001




Условные обозначения:

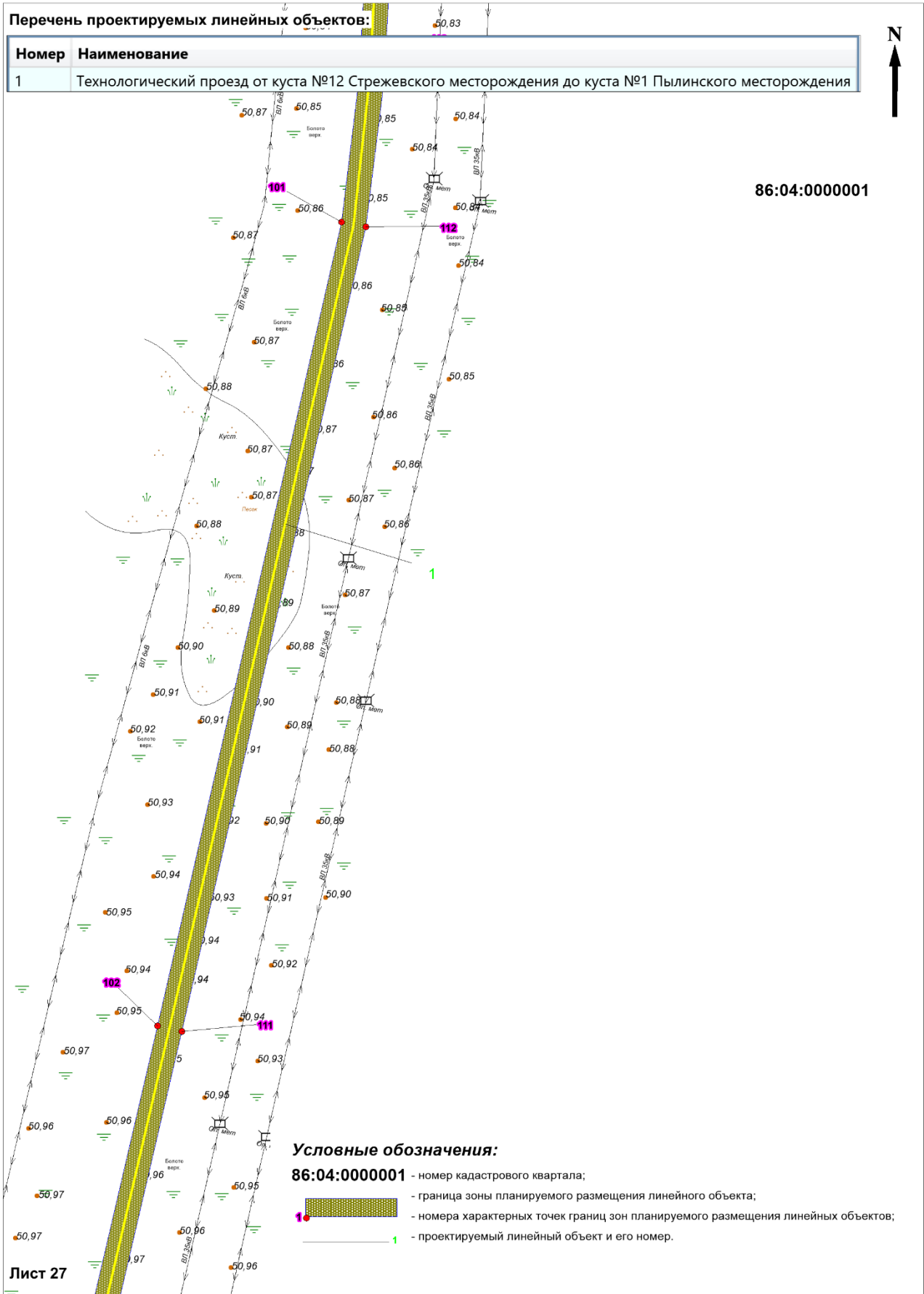
86:04:0000001 - номер кадастрового квартала;

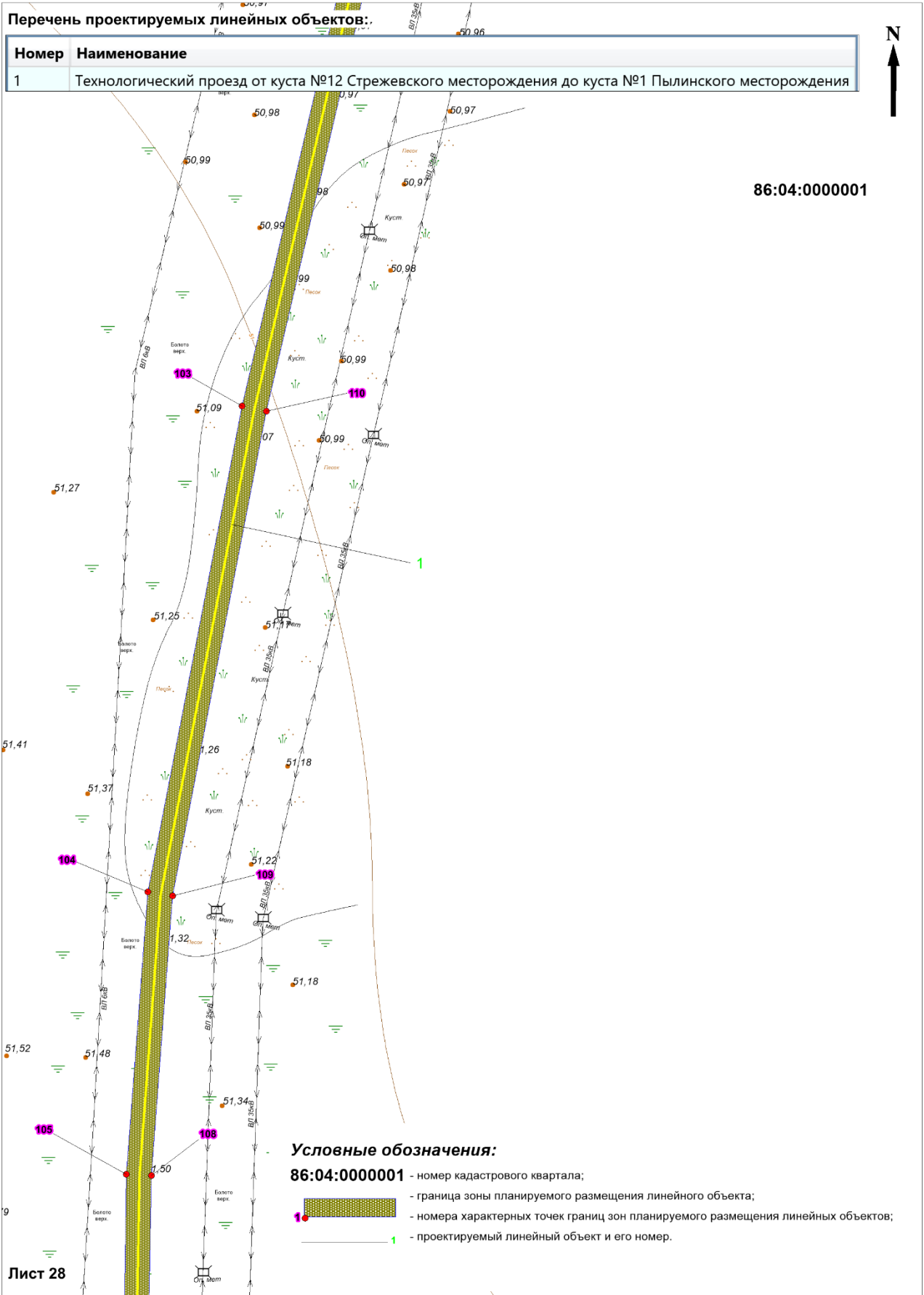
 - граница зоны планируемого размещения линейного объекта;


 - номера характерных точек границ зон планируемого размещения линейных объектов;

 - проектируемый линейный объект и его номер.

Лист 26





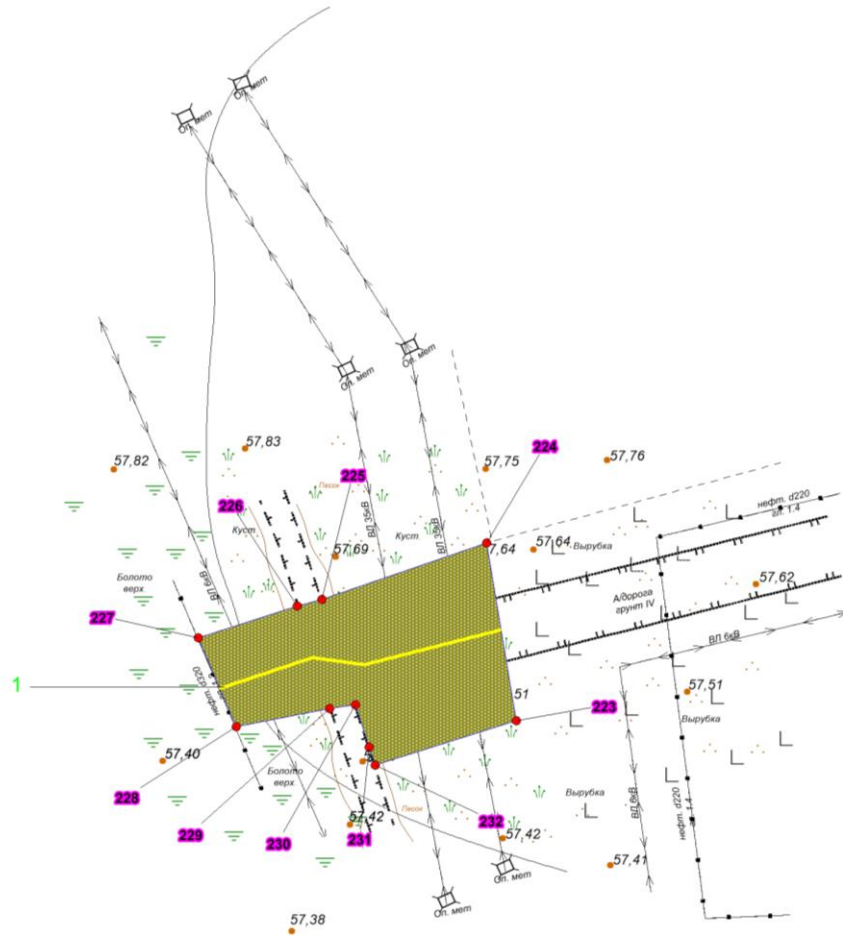


Перечень проектируемых линейных объектов:


Номер	Наименование
1	Технологический проезд от куста №12 Стрежевского месторождения до куста №1 Пылинского месторождения




86:04:0000001

**Условные обозначения:**

86:04:0000001 - номер кадастрового квартала;

 - граница зоны планируемого размещения линейного объекта;

 - номера характерных точек границ зон планируемого размещения линейных объектов;

 - проектируемый линейный объект и его номер.

2. Положение о размещении линейных объектов

2.1. Наименование, основные характеристики (категория, протяженность, проектная мощность, пропускная способность, грузонапряженность, интенсивность движения) и назначение планируемых для размещения линейных объектов, а также линейных объектов, подлежащих реконструкции в связи с изменением их местоположения

Документацией по планировке территории, на которой предусматривается размещение объекта: «Технологический проезд от куста № 12 Стрежевского месторождения до куста № 1 Пылинского месторождения» планируется строительство следующих линейных объектов капитального строительства:

технологический проезд.

Технологический проезд предназначен для бесперебойного подвоза материалов, машин, оборудования и прохождения строительной техники в течение всего периода строительства, в любое время года и при любой погоде, проезда к кустовым площадкам и другим объектам инфраструктуры Стрежевского месторождения на протяжении всего периода строительства и дальнейшей эксплуатации объектов капитального строительства.

Таблица 1

Наименование показателя	Ед. изм.	Значение
Технологический проезд		
Техническая категория	-	V
Протяженность	м	2546
Число полос движения	шт.	2
Ширина проезжей части	м	8,0
Ширина обочины	м	2,0
Ширина земляного полотна	м	12,0
Пропускная способность автотранспорта	ед.	до 200
Грузонапряженность	млн. тонн	3-10

2.2. Перечень субъектов Российской Федерации, перечень муниципальных районов, городских округов в составе субъектов Российской Федерации, перечень поселений, населённых пунктов, внутригородских территорий городов федерального значения, на территориях которых устанавливаются зоны планируемого размещения линейных объектов

В административном отношении проектируемый линейный объект: «Технологический проезд от куста № 12 Стрежевского месторождения до куста № 1 Пылинского месторождения» расположен в Тюменской области, Ханты-Мансийского автономного округа – Югра, на межселенной территории Нижневартовского района. В географическом отношении проектируемый объект расположен в 25 километрах на северо-восток от города Излучинск.

Проектируемый объект частично расположен в зоне с особыми условиями использования территории – приаэродромной территории аэродрома Стрежевой в подзоне № 3,5.

Проектируемый объект не относится к объектам, размещение которых запрещается в третьей и пятой подзоне приаэродромной территории аэродрома Стрежевой.

2.3. Перечень координат характерных точек границ зон планируемого размещения линейных объектов

Координаты границ зоны планируемого размещения линейных объектов определены в местной системе координат Ханты-Мансийского автономного округа – Югры МСК-86 и приведены в таблице 2.

Каталог координат границы зоны планируемого размещения линейных объектов

Таблица 2

Номер точки	X	Y	Номер точки	X	Y
1	960258.5	4471490.7	117	944617.79	4467675.84
2	960261.62	4471485.81	118	945141.57	4467697.85
3	960268.83	4471476.9	119	945328.43	4467707.5
4	960269.12	4471476.6	120	946388.46	4467767.51
5	960255.7	4471451.35	121	946396.71	4467767.96
6	960239.26	4471423.53	122	946683.46	4467802.9
7	960181.21	4471335.52	123	946848.75	4467815.02
8	960089.6	4471202.34	124	946919.45	4467817.44
9	960003.66	4471132.5	125	946927.8	4467818.6
10	959835.37	4471021.39	126	947055.69	4467814.58
11	959642.75	4470899.95	127	947179.42	4467794.67
12	959526.21	4470795.95	128	947328.92	4467810.46
13	959471.46	4470698.58	129	947397.88	4467825.43
14	959455.73	4470630.31	130	947803.71	4467997.08
15	959404.18	4470588.99	131	948341.7	4468260.18
16	959268.88	4470565.26	132	948543.9	4468370.62
17	959149.69	4470522.23	133	948544.34	4468370.9
18	959114.39	4470509.59	134	948987.53	4468615.58
19	959110.34	4470510.48	135	949291.86	4468798.64
20	959049.22	4470560.12	136	949292.41	4468798.92
21	959029.04	4470556.92	137	949595.45	4468981.48
22	958781.12	4470295.64	138	949818.85	4469095.37
23	958686.97	4470237.37	139	949997.91	4469132.1
24	958462.72	4470125.66	140	949998.46	4469132.22
25	958239.94	4470018.18	141	950051.61	4469145.09
26	957956.27	4469807.37	142	950052.06	4469145.2
27	957855.48	4469740.03	143	950105.77	4469158.24
28	957777.28	4469672.65	144	950106.32	4469158.35
29	957776.84	4469420	145	950163.26	4469172.17
30	957791.43	4468810.92	146	950163.81	4469172.34
31	957766.01	4468607.54	147	950213.08	4469184.2
32	957640.43	4468338.73	148	950213.63	4469184.36
33	957571.59	4468287.91	149	950264.56	4469196.73
34	957235.88	4468096.98	150	950265	4469196.84
35	956964.05	4468019.44	151	950319.94	4469210.16
36	956898.58	4468016.24	152	950320.49	4469210.32
37	956638.75	4468031.07	153	950374.1	4469223.31
38	956466.39	4468028.2	154	950374.66	4469223.42
39	956372.72	4468014.33	155	950428.14	4469236.4

40	956306.52	4467988.46	156	950428.59	4469236.46
41	956236.37	4467983.78	157	950481.67	4469254.25
42	956160.69	4468009.96	158	950913.81	4469234.87
43	956042.76	4468043.81	159	951110.62	4469210.7
44	955696.23	4468331.27	160	951500.3	4469121.76
45	955489.38	4468521.34	161	951760.2	4469068.6
46	955366.9	4468624.63	162	952079.65	4469005.19
47	955280.91	4468758.92	163	952259.7	4468969.63
48	955095.87	4468687.95	164	952369.22	4468944.41
49	955050.19	4468678.2	165	952521.17	4468907.26
50	954741.13	4468625.19	166	952927.71	4468822.71
51	954397.88	4468596.98	167	953097.75	4468783.04
52	954378.24	4468604.39	168	953223.8	4468756.44
53	954376.89	4468605.27	169	953525.23	4468694.46
54	954360.06	4468611.26	170	953598.5	4468673.96
55	954175.59	4468594.28	171	953900.91	4468617.39
56	954026.03	4468591.86	172	954039.27	4468609.77
57	953872.06	4468601.39	173	954174.87	4468610.27
58	952817.58	4468825.18	174	954322.25	4468624.2
59	952122.49	4468971.88	175	954364.15	4468627.26
60	951793.6	4469040.17	176	954411.58	4468613.83
61	951385.77	4469126.35	177	954518.02	4468624.78
62	951358.65	4469131.97	178	954663.62	4468632.82
63	951108.18	4469194.88	179	954705.09	4468635.77
64	950912.78	4469218.9	180	955089.62	4468702.69
65	950646.82	4469231.09	181	955287.73	4468779
66	950646.26	4469231.14	182	955378.16	4468636.07
67	950591.65	4469232.51	183	955500.07	4468533.24
68	950591.2	4469232.5	184	955706.62	4468343.45
69	950544.5	4469233.88	185	956050.25	4468058.14
70	950543.94	4469233.88	186	956165.72	4468025.14
71	950485.54	4469235.43	187	956238.47	4467999.91
72	950484.98	4469235.48	188	956303.01	4468004.28
73	950429.52	4469219.18	189	956368.67	4468029.94
74	950002.04	4469118.21	190	956465.37	4468044.18
75	949738.3	4469037.57	191	956639.37	4468047.07
76	949661.55	4468995.55	192	956898.2	4468032.24
77	949431.58	4468864.2	193	956961.61	4468035.4
78	948995.65	4468601.8	194	957228.8	4468111.35
79	948349.24	4468246.07	195	957562.91	4468301.36
80	948348.9	4468245.89	196	957627.86	4468349.38
81	948327.82	4468235.58	197	957750.98	4468613.17
82	948315.56	4468229.58	198	957775.42	4468811.12
83	947810.53	4467982.61	199	957760.84	4469419.72
84	947403.43	4467810.41	200	957761.47	4469680.25
85	947331.04	4467794.61	201	957825.69	4469732.7
86	947177.93	4467778.7	202	958237.24	4470032.61
87	947053.94	4467798.66	203	958434.02	4470126.55
88	946939.42	4467802.54	204	958681.38	4470249.71
89	946931.19	4467801.39	205	958769.05	4470306.55

90	946850.04	4467798.46	206	959028.49	4470572.02
91	946684.63	4467787.41	207	959050.25	4470576.48
92	946439.08	4467759.57	208	959056.55	4470574.78
93	946385.96	4467750.61	209	959115.53	4470526.67
94	945329.36	4467691.53	210	959144.24	4470537.26
95	945142.31	4467681.86	211	959265.44	4470580.9
96	944618.55	4467659.85	212	959397.99	4470604.12
97	944139.14	4467634.12	213	959441.44	4470638.5
98	944109.06	4467632.91	214	959456.95	4470705.4
99	943496.5	4467608.5	215	959514.57	4470807
100	943197.04	4467592.52	216	959633.64	4470913.13
101	943104.93	4467581.15	217	959826.77	4471034.88
102	942591.42	4467463.73	218	959994.53	4471145.63
103	942199.34	4467372.52	219	960078.61	4471214.02
104	941888.94	4467312.53	220	960167.98	4471344.5
105	941708.68	4467298.79	221	960232.93	4471443.02
106	941258.42	4467292.29	222	960247.85	4471470.64
107	941257.62	4467306.24	223	937703.24	4468135.26
108	941707.89	4467314.77	224	937785.76	4468121.56
109	941886.36	4467328.32	225	937759.55	4468045.14
110	942195.86	4467388.14	226	937756.35	4468033.53
111	942587.84	4467479.32	227	937741.67	4467987.75
112	943101.76	4467596.82	228	937700.42	4468005.25
113	943195.36	4467608.43	229	937708.75	4468048.63
114	943495.75	4467624.49	230	937710.51	4468060.65
115	944108.22	4467648.9	231	937690.83	4468066.94
116	944138.3	4467650.1	232	937682.46	4468069.68

2.4. Перечень координат характерных точек границ зон планируемого размещения линейных объектов, подлежащих реконструкции в связи с изменением их местоположения

Проектными решениями не предусматривается реконструкция линейных объектов в связи с изменением их местоположения.

2.5. Предельные параметры разрешенного строительства, реконструкции объектов капитального строительства, входящих в состав линейных объектов в границах зон их планируемого размещения

Предельные (минимальные и (или) максимальные) размеры земельных участков и предельные параметры разрешенного строительства, реконструкции объектов капитального строительства не подлежат установлению.

Учитывая основные технические характеристики данного линейного объекта проектом планировки территории определены границы зоны его планируемого размещения.

Расчет полосы отвода земельных участков для выполнения работ по строительству проектируемого объекта производится с учетом действующих норм отвода земель. Общая площадь зоны планируемого размещения линейного объекта: «Технологический проезд от куста № 12 Стрежевского месторождения до куста № 1 Пылинского месторождения» – 36,8744 га, представлена в таблице 3.

Площадь зоны планируемого размещения

Таблица 3

Наименование проектируемого объекта	Площадь вновь испрашиваемых земельных участков, га	Площадь в пределах земельных участков, ранее предоставленных на правах аренды, га	Площадь зоны застройки, га
«Технологический проезд от куста № 12 Стрежевского месторождения до куста № 1 Пылинского месторождения»	36,2797	0,5947	36,8744

Зона планируемого размещения линейного объекта общей площадью 36,8744 га расположена на землях лесного фонда.

2.6. Информация о необходимости осуществления мероприятий по защите сохраняемых объектов капитального строительства (здание, строение, сооружение, объекты, строительство которых не завершено), существующих и строящихся на момент подготовки проекта планировки территории, а также объектов капитального строительства, планируемых к строительству в соответствии с ранее утвержденной документацией по планировке территории, от возможного негативного воздействия в связи с размещением линейных объектов

В проектной документации необходимо предусмотреть мероприятия по защите действующих коммуникаций в местах пересечения от возможного негативного воздействия, в связи с размещением линейного объекта.

2.7. Информация о необходимости осуществления мероприятий по сохранению объектов культурного наследия от возможного негативного воздействия в связи с размещением линейных объектов

На территории размещения линейного объекта: «Технологический проезд от куста № 12 Стрежевского месторождения до куста № 1 Пылинского месторождения» объекты культурного наследия, включенные в Единый государственный реестр объектов культурного наследия Российской Федерации, выявленные объекты культурного наследия и объекты, обладающие признаками объектов культурного наследия, присутствуют, что подтверждается заключением Службы государственной охраны объектов культурного наследия ХМАО-Югры от 18.02.2022 №21-Исх-4265 о наличии объектов культурного наследия, включенных в единый государственный реестр объектов культурного наследия (памятников истории и культуры) народов Российской Федерации, объектов культурного наследия либо объектов обладающих признаками объектов культурного наследия.

2.8. Информация о необходимости осуществления мероприятий по охране окружающей среды

Проектируемый объект расположен вне зон особо охраняемых природных территорий федерального, регионального и местного значения.

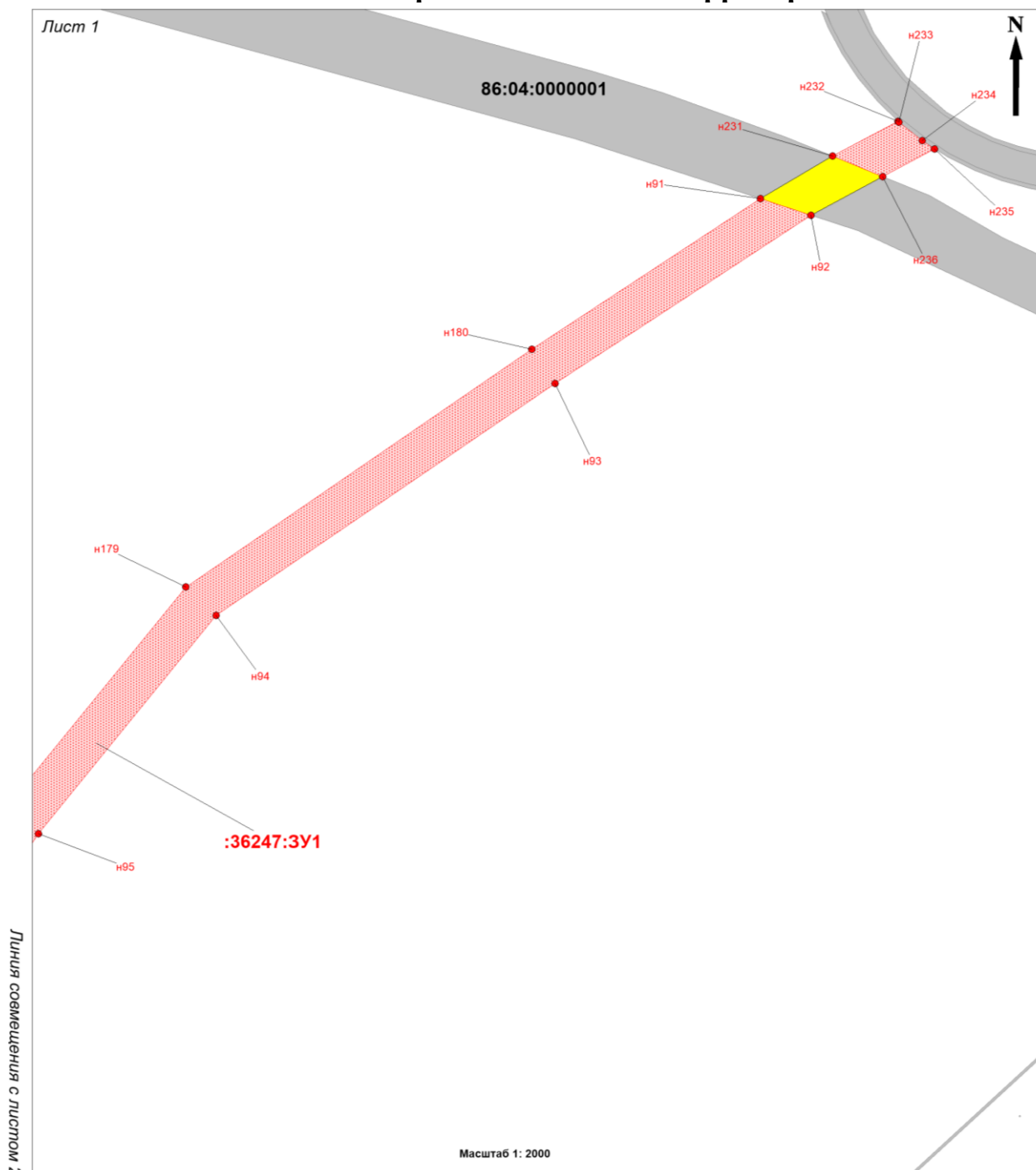
Реализация проекта не приведет к загрязнению территории района расположения объекта. Производство строительно-монтажных работ в границах отвода земель, позволит свести к минимуму воздействие на почвы, растительный и животный мир. По окончании строительства объекта предусматривается благоустройство территории и рекультивация земельных участков.

Ущерб окружающей среде может быть нанесен лишь в аварийных случаях, но для их предотвращения предусмотрены все возможные мероприятия в соответствии с требованиями законодательства Российской Федерации.

2.9. Информация о необходимости осуществления мероприятий по защите территории от чрезвычайных ситуаций природного и техногенного характера, в том числе по обеспечению пожарной безопасности и гражданской обороне

В проектной документации необходимо предусмотреть мероприятия по защите территории от чрезвычайных ситуаций природного и техногенного характера, по пожарной безопасности и гражданской обороне, обеспечивающие решение задач по предупреждению и предотвращению данных ситуаций.

Основная часть проекта межевания территории
1. Проект межевания территории. Графическая часть
1.1 Чертежи межевания территории

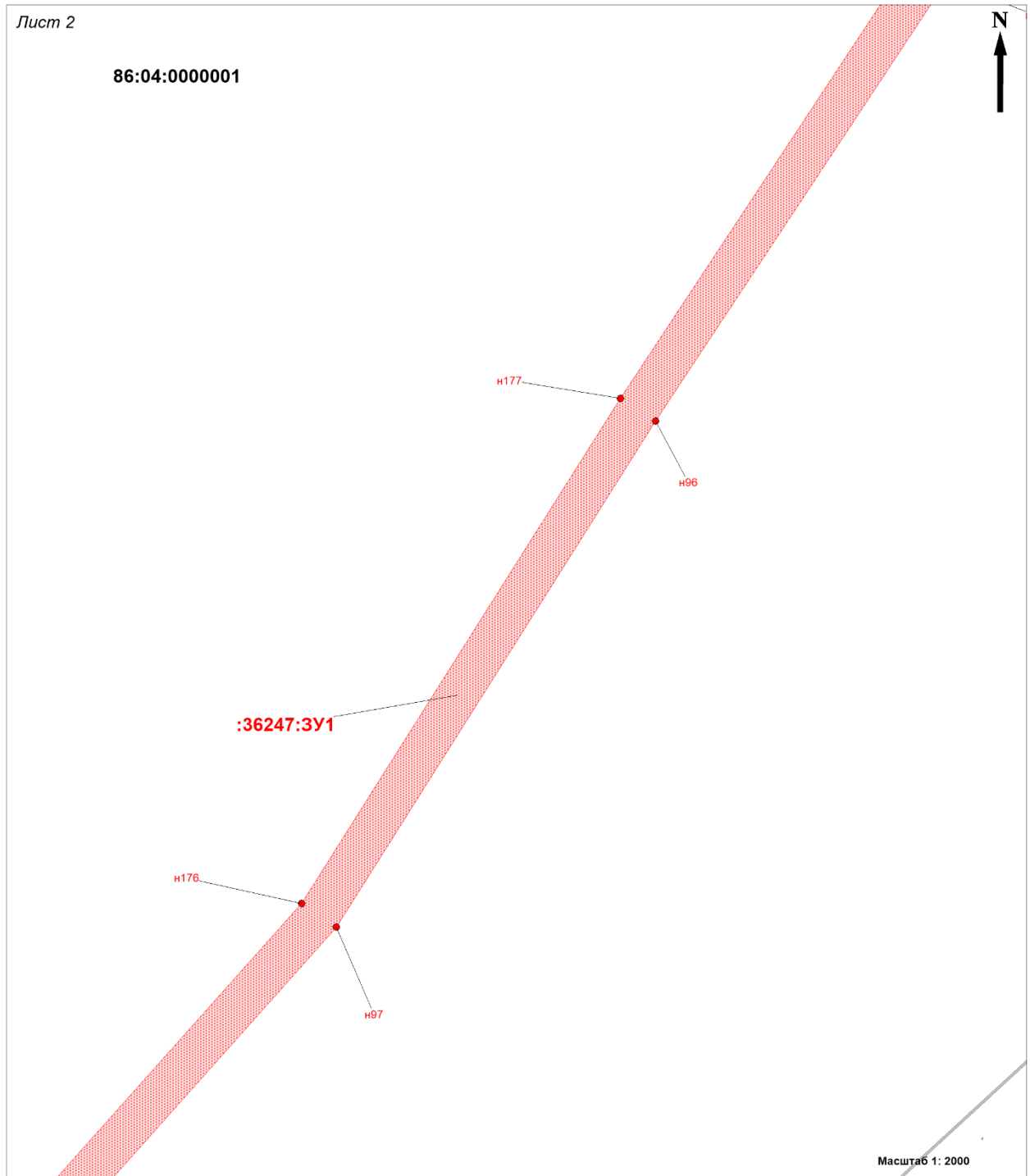


Условные обозначения:

- | | |
|---------------|--|
| 86:04:0000001 | - номер кадастрового квартала; |
| :6647 | - кадастровый номер земельного участка, внесенного в ГКН; |
| | - граница образуемого земельного участка; |
| | - граница планируемого элемента планировочной структуры; |
| | - граница земельного участка, границы которого учтены в ГКН; |
| :36247:3У1 | - номер образуемого земельного участка; |
| ● н1 | - номер характерной точки образуемого земельного участка |



Лист 2


86:04:0000001



Масштаб 1: 2000

Условные обозначения: Линия совмещения с листом 3

- 86:04:0000001** - номер кадастрового квартала;
- :6647 - кадастровый номер земельного участка, внесенного в ГКН;
-  - граница образуемого земельного участка;
-  - граница планируемого элемента планировочной структуры;
-  - граница земельного участка, границы которого учтены в ГКН;
- :36247:3У1** - номер образуемого земельного участка;
-  н1 - номер характерной точки образуемого земельного участка




Условные обозначения: Линия совмещения с листом 4

- 86:04:0000001** - номер кадастрового квартала;
- :6647 - кадастровый номер земельного участка, внесенного в ГКН;
-  - граница образуемого земельного участка;
-  - граница планируемого элемента планировочной структуры;
-  - граница земельного участка, границы которого учтены в ГКН;
- :36247:3У1** - номер образуемого земельного участка;
-  н1 - номер характерной точки образуемого земельного участка

Лист 4

86:04:0000001

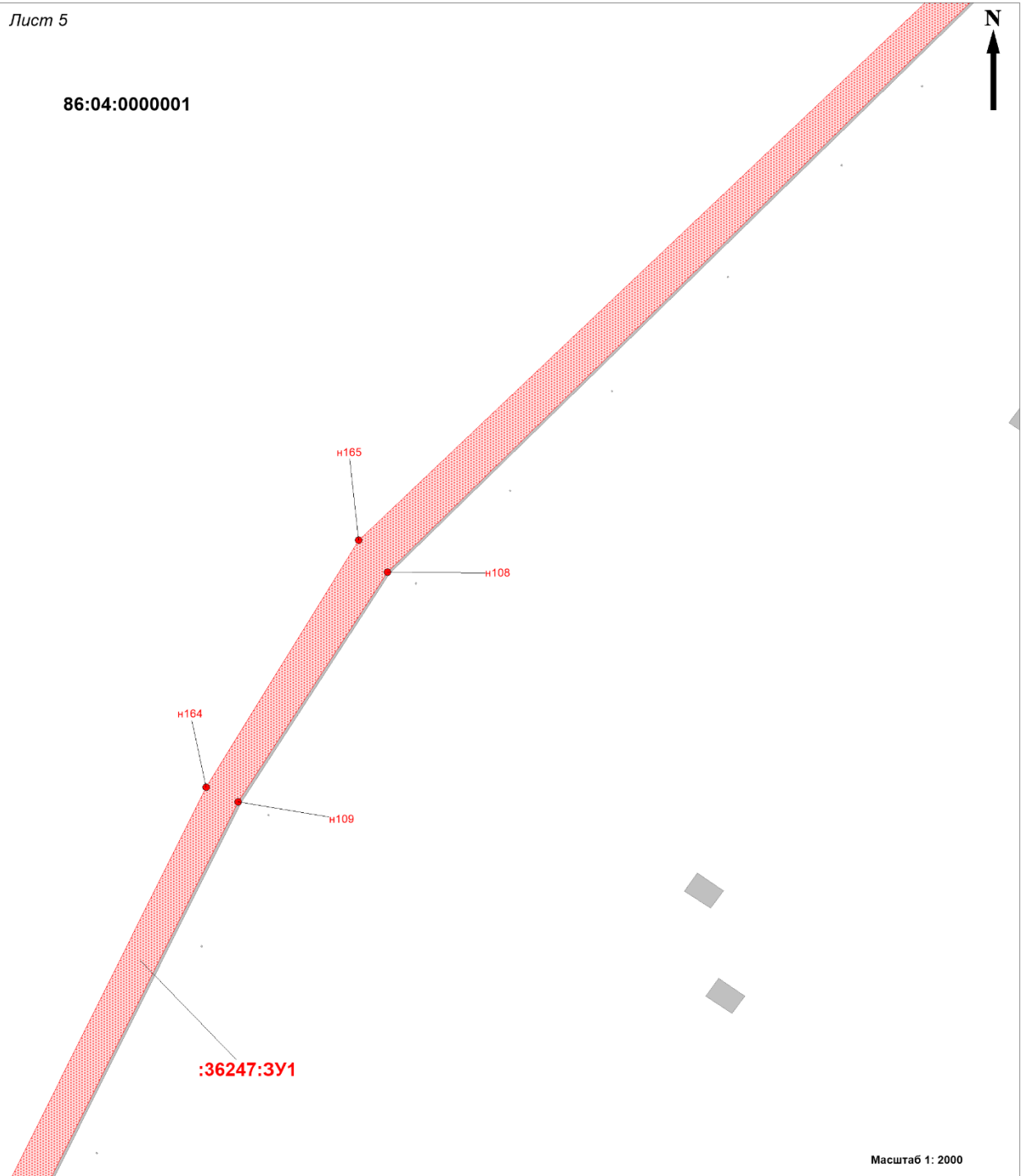


Условные обозначения:

Линия совмещения с листом 5

- 86:04:0000001** - номер кадастрового квартала;
- :6647** - кадастровый номер земельного участка, внесенного в ГКН;
-  - граница образуемого земельного участка;
-  - граница планируемого элемента планировочной структуры;
-  - граница земельного участка, границы которого учтены в ГКН;
- :36247:3У1** - номер образуемого земельного участка;
-  n1 - номер характерной точки образуемого земельного участка


Лист 5

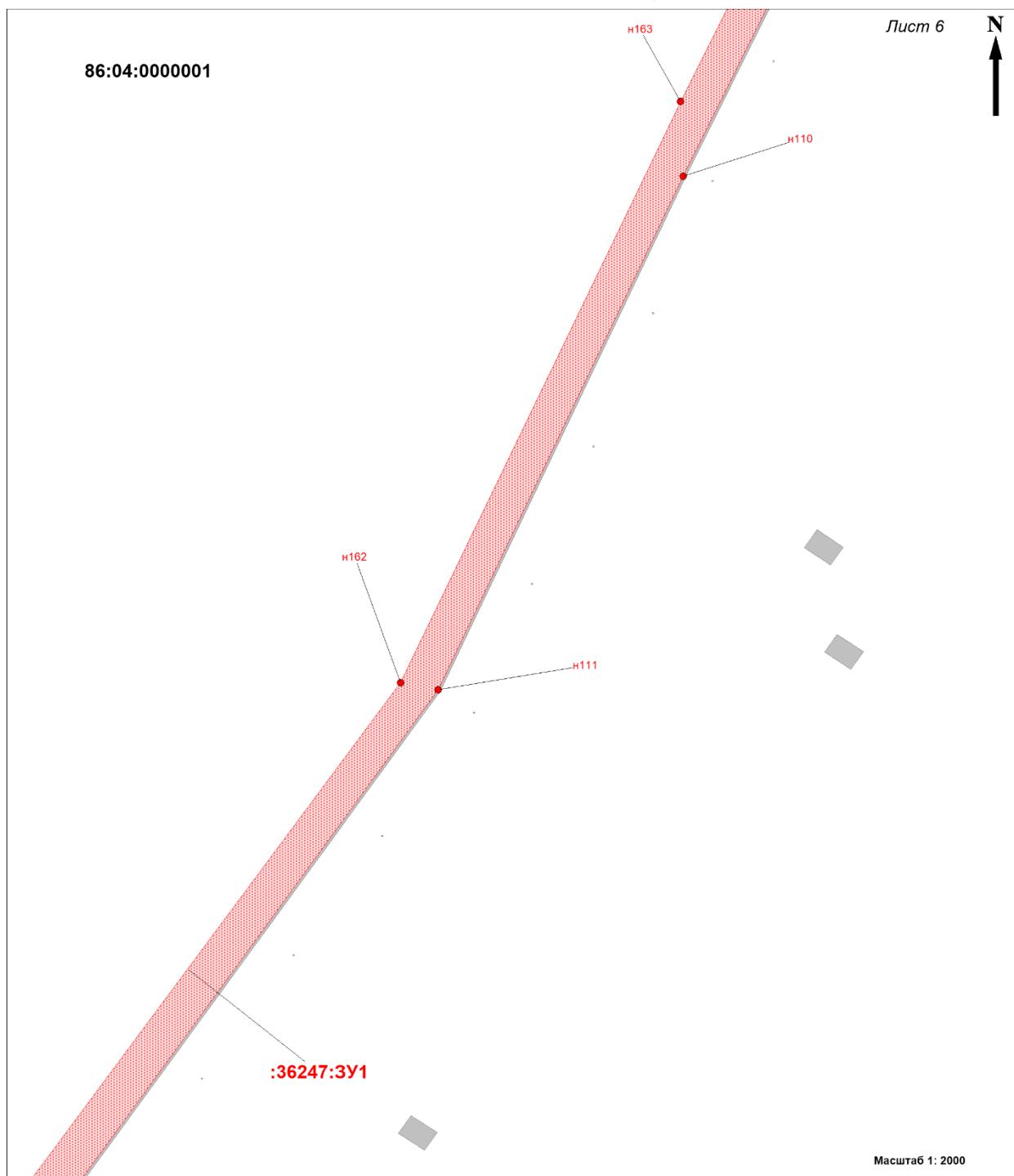


Масштаб 1: 2000


Условные обозначения:

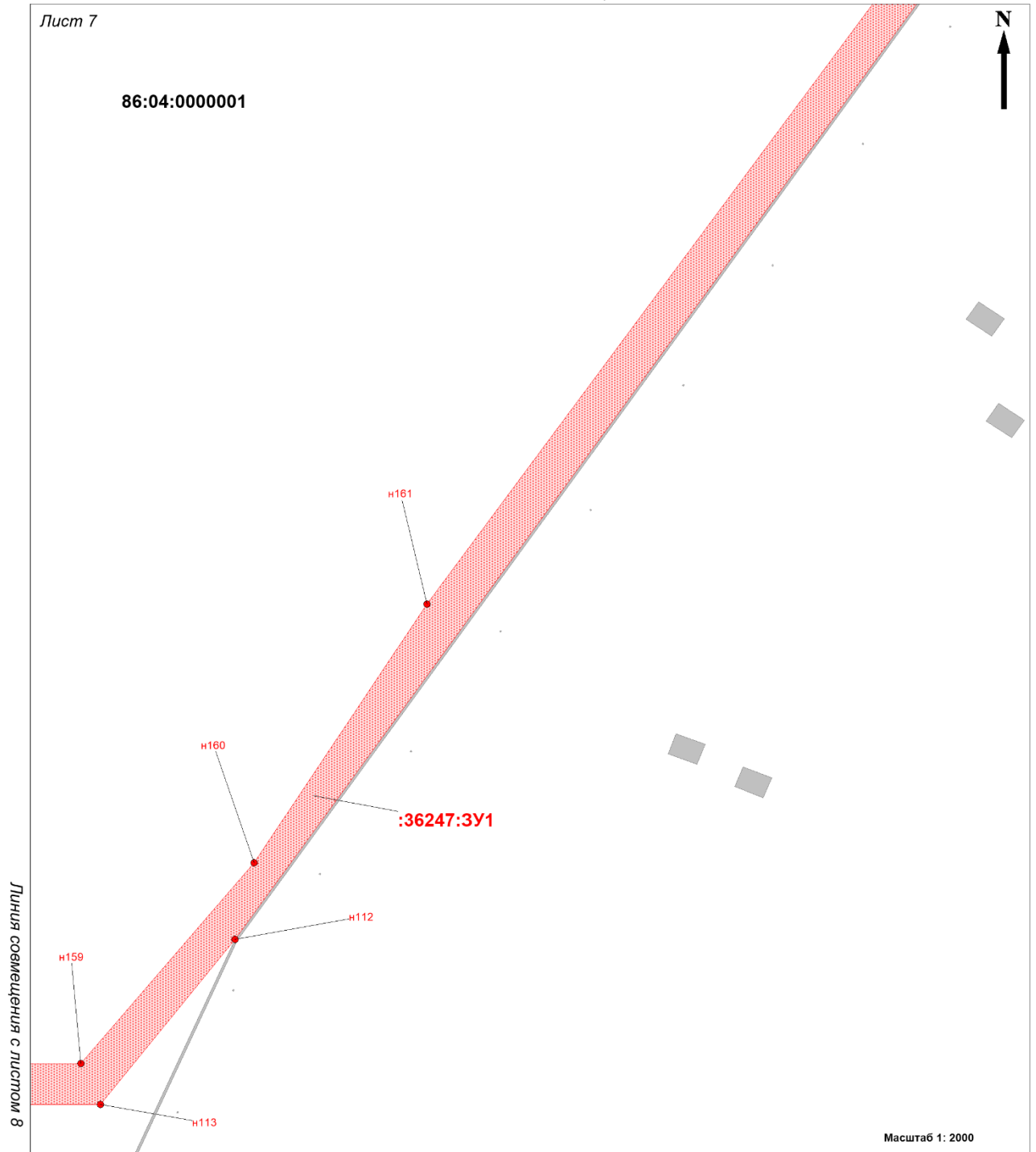
Линия совмещения с листом 6

- 86:04:0000001** - номер кадастрового квартала;
- :6647** - кадастровый номер земельного участка, внесенного в ГКН;
-  - граница образуемого земельного участка;
-  - граница планируемого элемента планировочной структуры;
-  - граница земельного участка, границы которого учтены в ГКН;
- :36247:3У1** - номер образуемого земельного участка;
-  n1 - номер характерной точки образуемого земельного участка



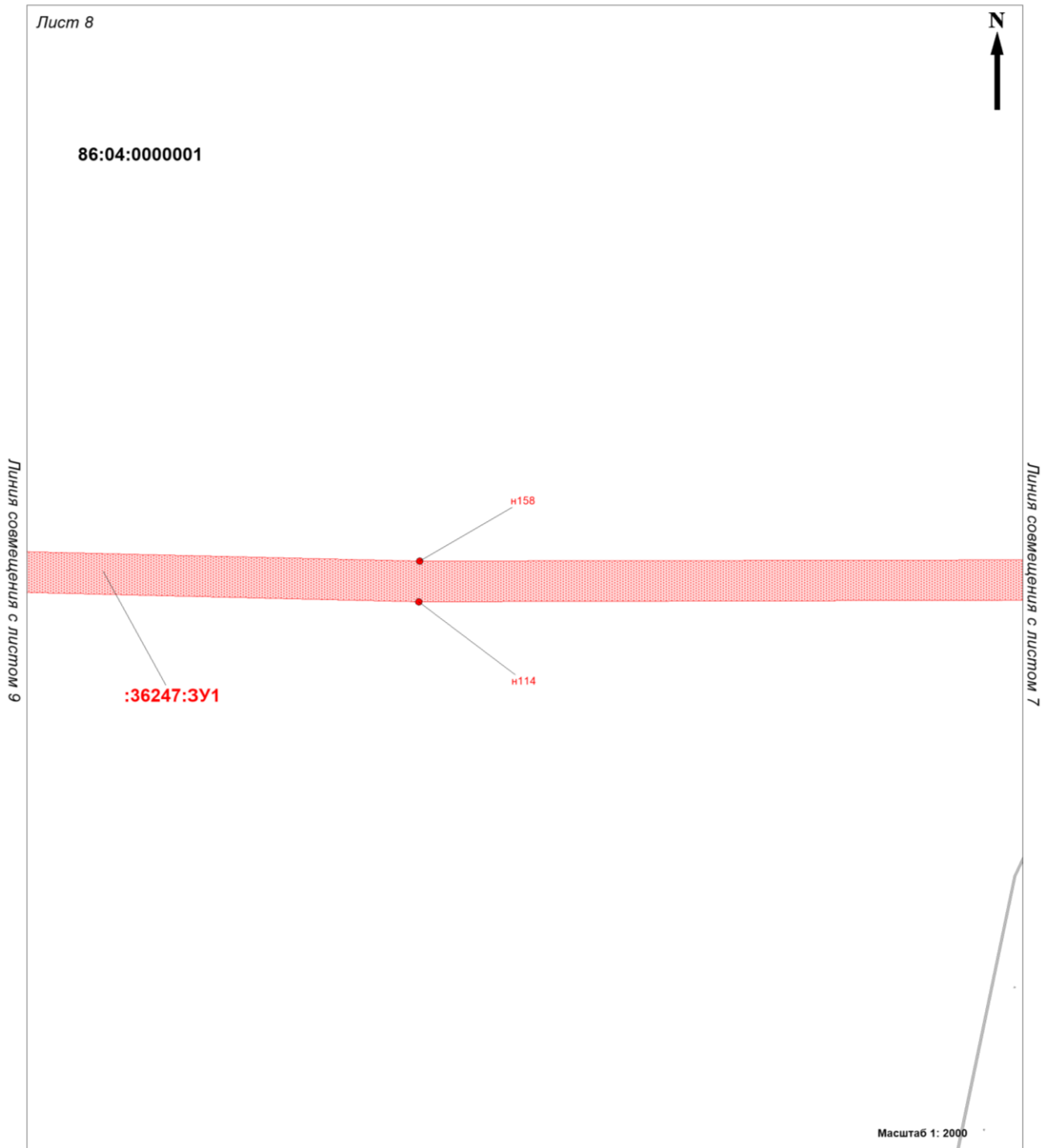
Условные обозначения: Линия совмещения с листом 7

- 86:04:0000001** - номер кадастрового квартала;
- :6647 - кадастровый номер земельного участка, внесенного в ГКН;
-  - граница образуемого земельного участка;
-  - граница планируемого элемента планировочной структуры;
-  - граница земельного участка, границы которого учтены в ГКН;
- :36247:3У1** - номер образуемого земельного участка;
-  n1 - номер характерной точки образуемого земельного участка



Условные обозначения:

- 86:04:0000001** - номер кадастрового квартала;
- :6647 - кадастровый номер земельного участка, внесенного в ГКН;
-  - граница образуемого земельного участка;
-  - граница планируемого элемента планировочной структуры;
-  - граница земельного участка, границы которого учтены в ГКН;
- :36247:3У1** - номер образуемого земельного участка;
-  н1 - номер характерной точки образуемого земельного участка



Условные обозначения:

- 86:04:0000001** - номер кадастрового квартала;
- :6647 - кадастровый номер земельного участка, внесенного в ГКН;
-  - граница образуемого земельного участка;
-  - граница планируемого элемента планировочной структуры;
-  - граница земельного участка, границы которого учтены в ГКН;
- :36247:3У1** - номер образуемого земельного участка;
-  h1 - номер характерной точки образуемого земельного участка

Лист 9



86:04:0000001

Линия совмещения с листом 10

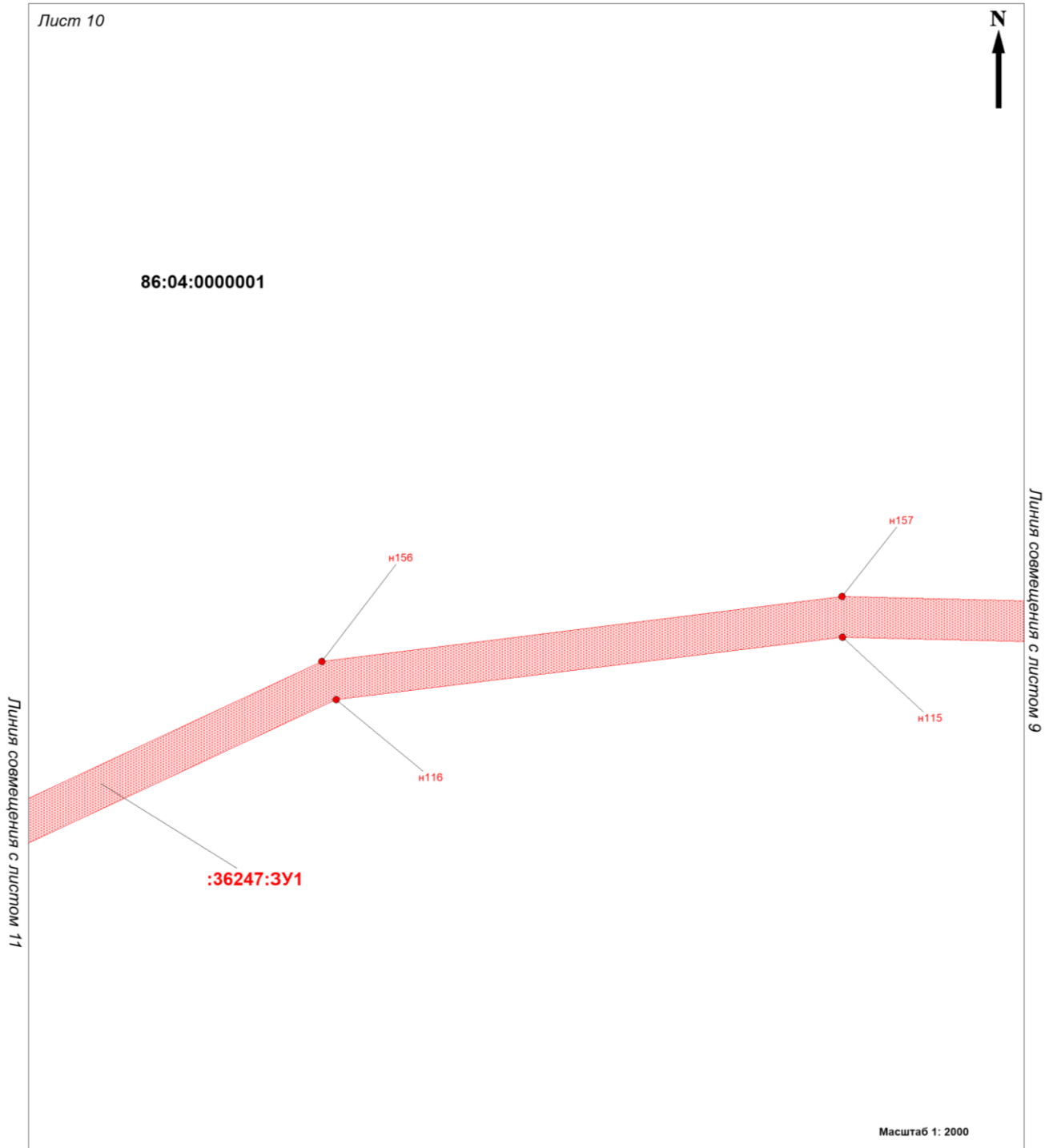
Линия совмещения с листом 8

:36247:3У1

Масштаб 1: 2000

Условные обозначения:

86:04:0000001	- номер кадастрового квартала;
:6647	- кадастровый номер земельного участка, внесенного в ГКН;
	- граница образуемого земельного участка;
	- граница планируемого элемента планировочной структуры;
	- граница земельного участка, границы которого учтены в ГКН;
:36247:3У1	- номер образуемого земельного участка;
	- номер характерной точки образуемого земельного участка



Условные обозначения:


- 86:04:0000001** - номер кадастрового квартала;
- :6647 - кадастровый номер земельного участка, внесенного в ГКН;
-  - граница образуемого земельного участка;
-  - граница планируемого элемента планировочной структуры;
-  - граница земельного участка, границы которого учтены в ГКН;
- :36247:3У1** - номер образуемого земельного участка;
-  н1 - номер характерной точки образуемого земельного участка

Лист 11



86:04:0000001

Линия совмещения с листом 10



Масштаб 1: 2000

Условные обозначения: Линия совмещения с листом 12

- 86:04:0000001** - номер кадастрового квартала;
- :6647** - кадастровый номер земельного участка, внесенного в ГКН;
-  - граница образуемого земельного участка;
-  - граница планируемого элемента планировочной структуры;
-  - граница земельного участка, границы которого учтены в ГКН;
- :36247:3У1** - номер образуемого земельного участка;
-  - номер характерной точки образуемого земельного участка



86:04:0000001

н153

н119

:36247:3У1

н152

н120

Масштаб 1: 2000

Условные обозначения: Линия совмещения с листом 13

- 86:04:0000001** - номер кадастрового квартала;
- :6647** - кадастровый номер земельного участка, внесенного в ГКН;
-  - граница образуемого земельного участка;
-  - граница планируемого элемента планировочной структуры;
-  - граница земельного участка, границы которого учтены в ГКН;
- :36247:3У1** - номер образуемого земельного участка;
-  н1 - номер характерной точки образуемого земельного участка

Лист 13

86:04:0000001



н151

н121

н150

н122

:36247:3У1

н149

н123

Масштаб 1: 2000

Условные обозначения:

Линия совмещения с листом 14

86:04:0000001


- номер кадастрового квартала;

:6647

- кадастровый номер земельного участка, внесенного в ГКН;



- граница образуемого земельного участка;



- граница планируемого элемента планировочной структуры;



- граница земельного участка, границы которого учтены в ГКН;

:36247:3У1

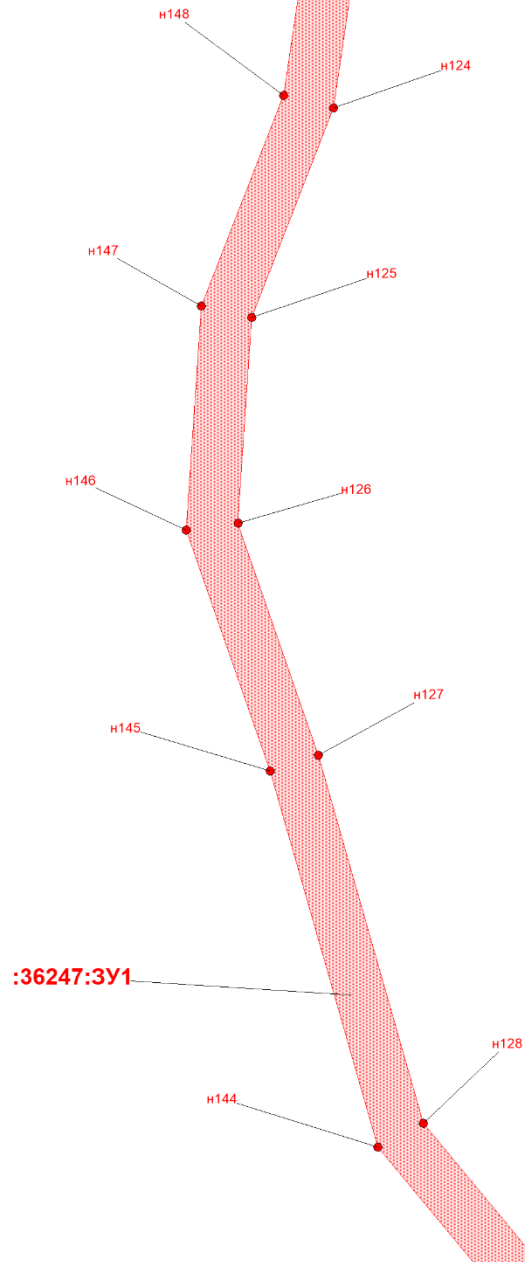
- номер образуемого земельного участка;



- номер характерной точки образуемого земельного участка

Лист 14

86:04:0000001




Масштаб 1: 2000

Условные обозначения:

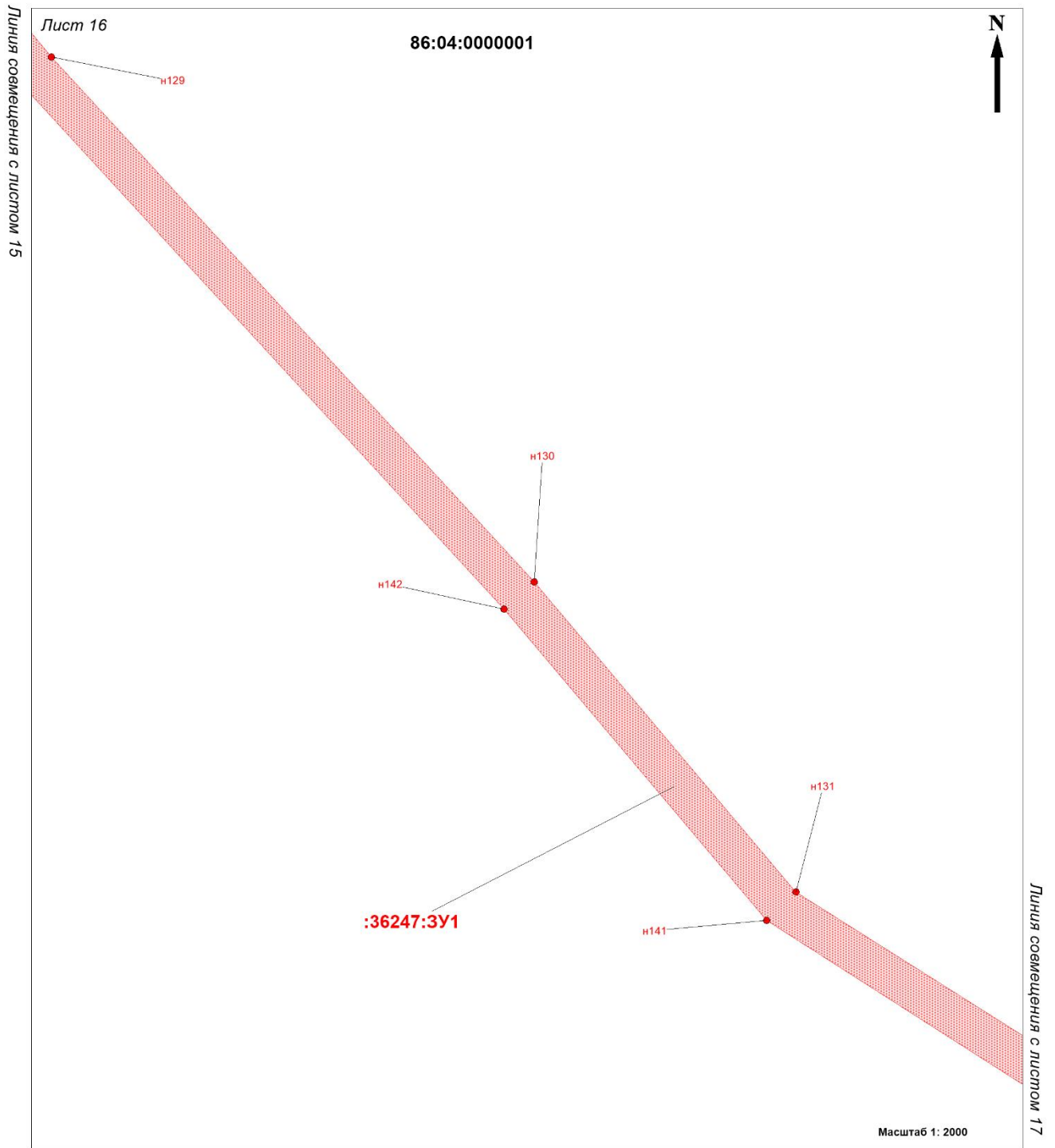
Линия совмещения с листом 15

- 86:04:0000001** - номер кадастрового квартала;
- :6647 - кадастровый номер земельного участка, внесенного в ГКН;
-  - граница образуемого земельного участка;
-  - граница планируемого элемента планировочной структуры;
-  - граница земельного участка, границы которого учтены в ГКН;
- :36247:3У1** - номер образуемого земельного участка;
-  n1 - номер характерной точки образуемого земельного участка

Линия совмещения с листом 14

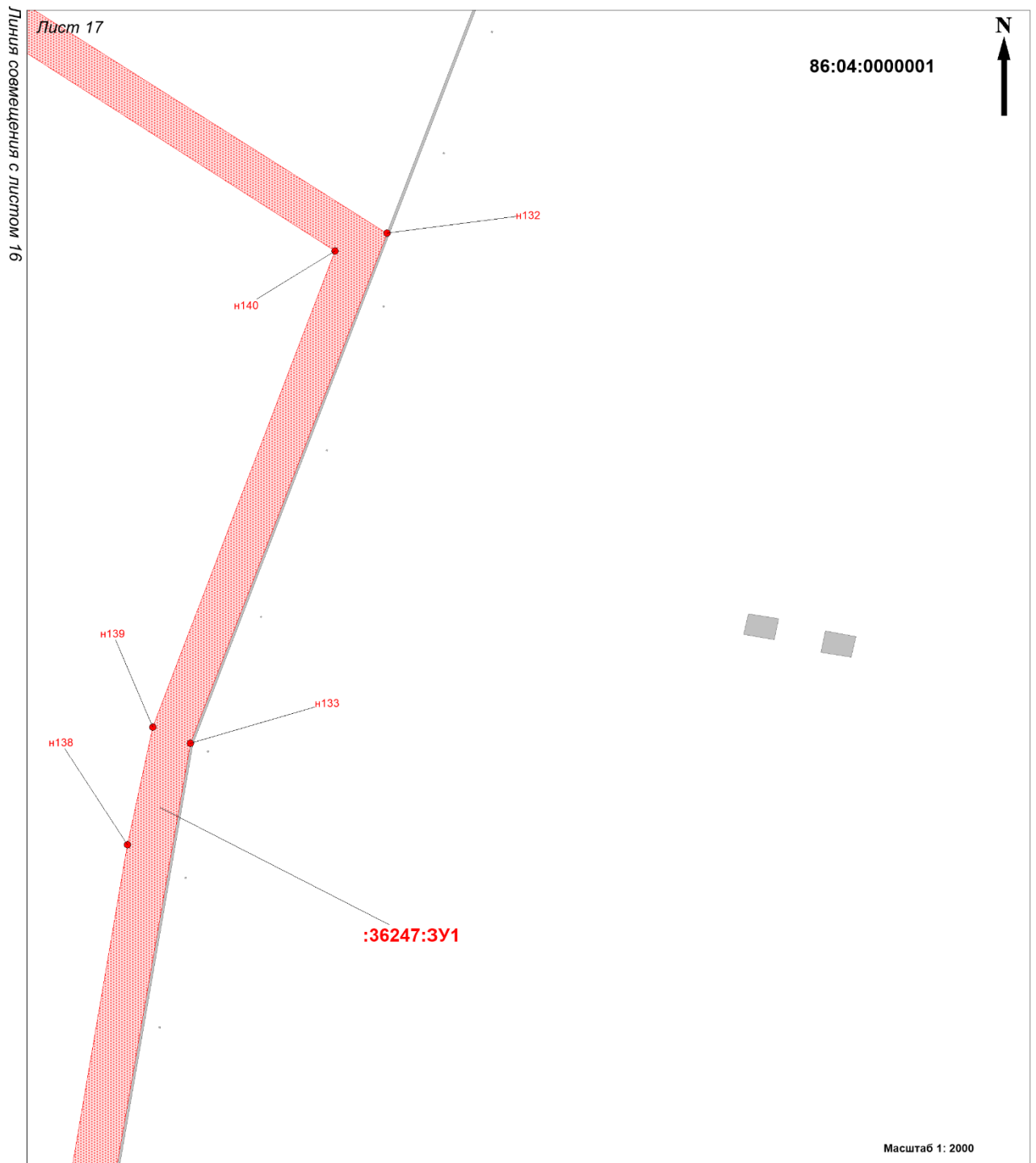
**Условные обозначения:**

- 86:04:0000001** - номер кадастрового квартала;
- :6647 - кадастровый номер земельного участка, внесенного в ГКН;
-  - граница образуемого земельного участка;
-  - граница планируемого элемента планировочной структуры;
-  - граница земельного участка, границы которого учтены в ГКН;
- :36247:3У1** - номер образуемого земельного участка;
-  н1 - номер характерной точки образуемого земельного участка




Условные обозначения:

- 86:04:0000001** - номер кадастрового квартала;
- :6647 - кадастровый номер земельного участка, внесенного в ГКН;
-  - граница образуемого земельного участка;
-  - граница планируемого элемента планировочной структуры;
-  - граница земельного участка, границы которого учтены в ГКН;
- :36247:3У1** - номер образуемого земельного участка;
-  n1 - номер характерной точки образуемого земельного участка

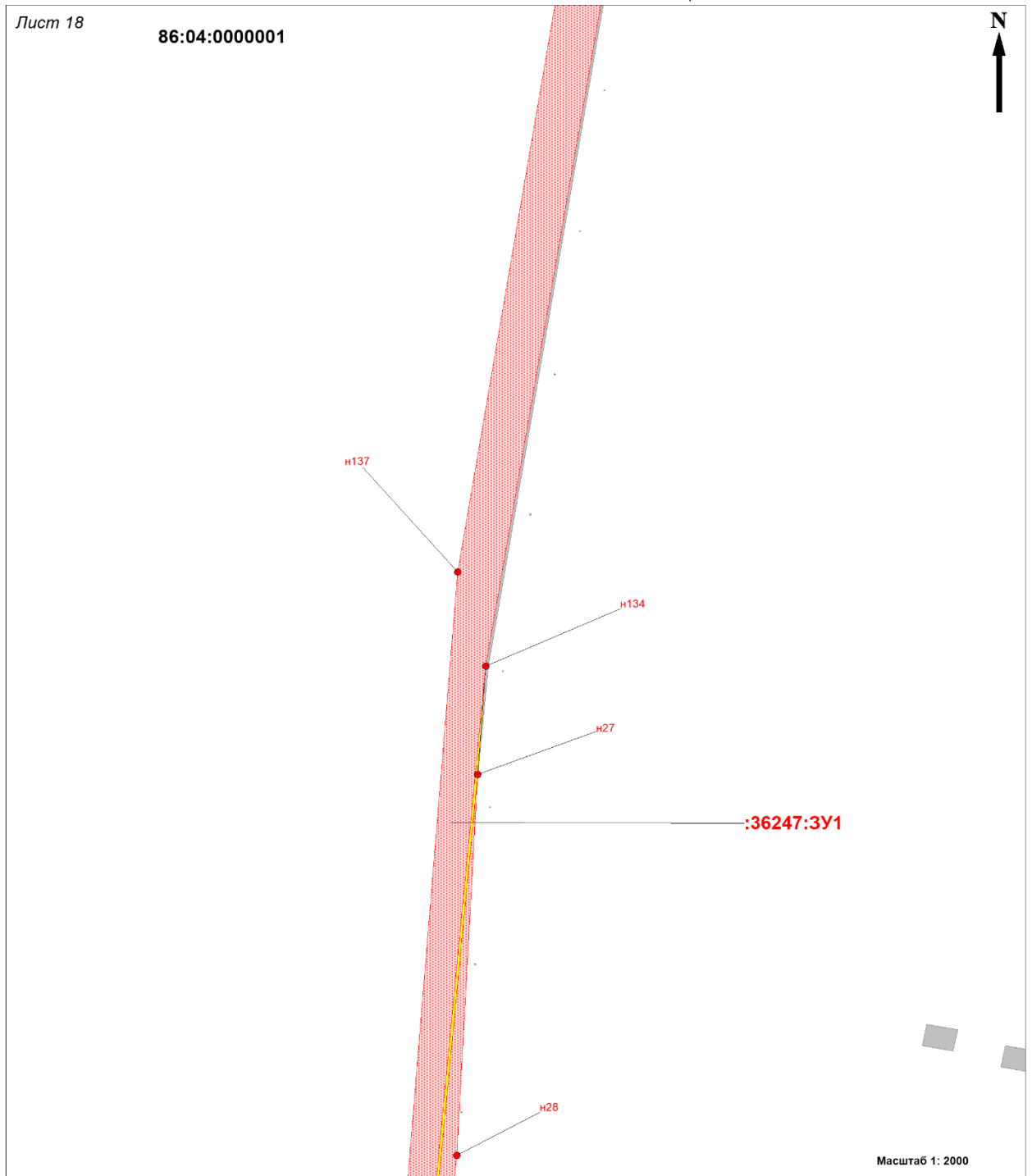


Условные обозначения: *Линия совмещения с листом 18*

- 86:04:0000001** - номер кадастрового квартала;
- :6647 - кадастровый номер земельного участка, внесенного в ГКН;
-  - граница образуемого земельного участка;
-  - граница планируемого элемента планировочной структуры;
-  - граница земельного участка, границы которого учтены в ГКН;
- :36247:3У1** - номер образуемого земельного участка;
-  н1 - номер характерной точки образуемого земельного участка

Лист 18

86:04:0000001

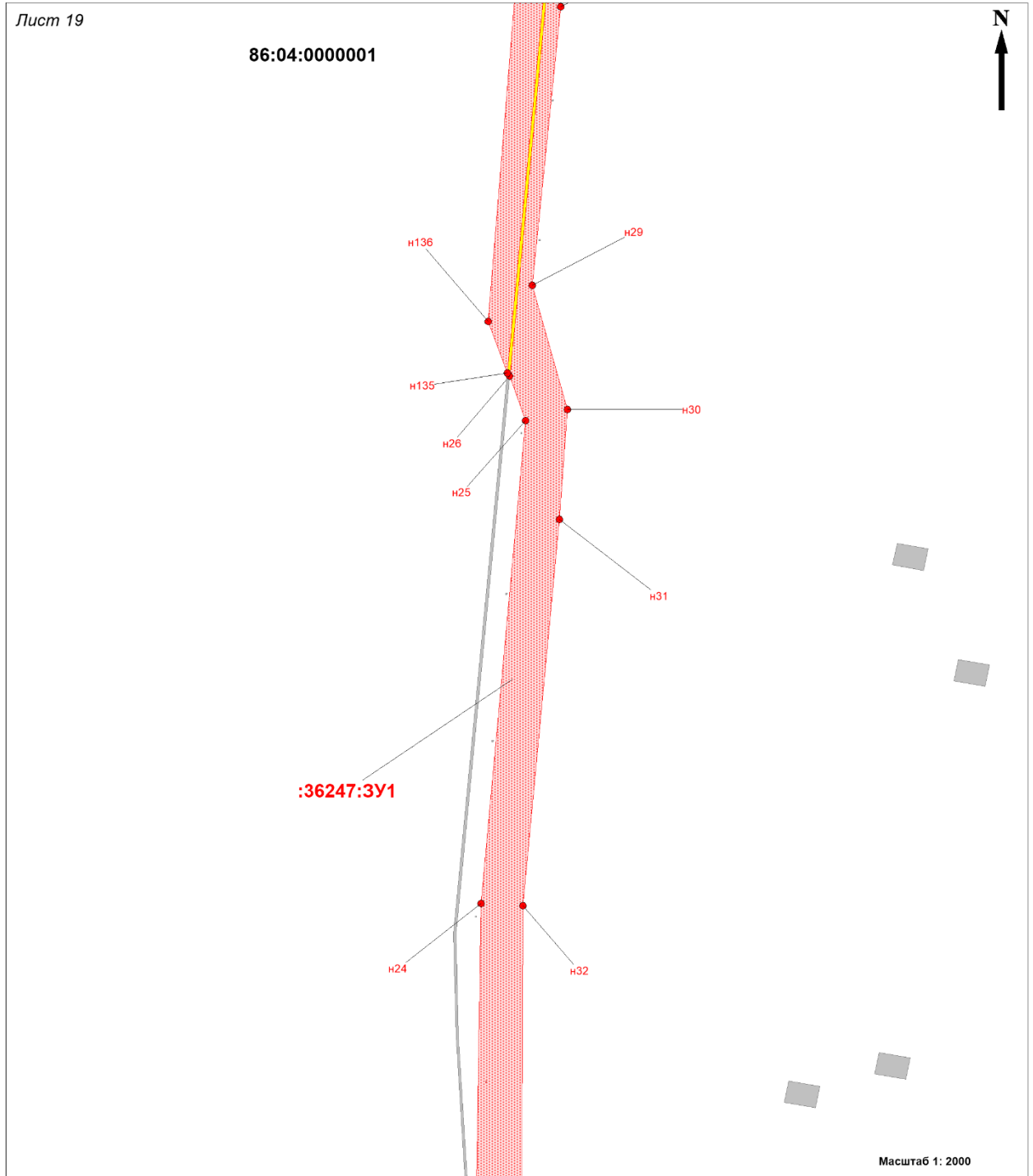


Масштаб 1: 2000

Условные обозначения:

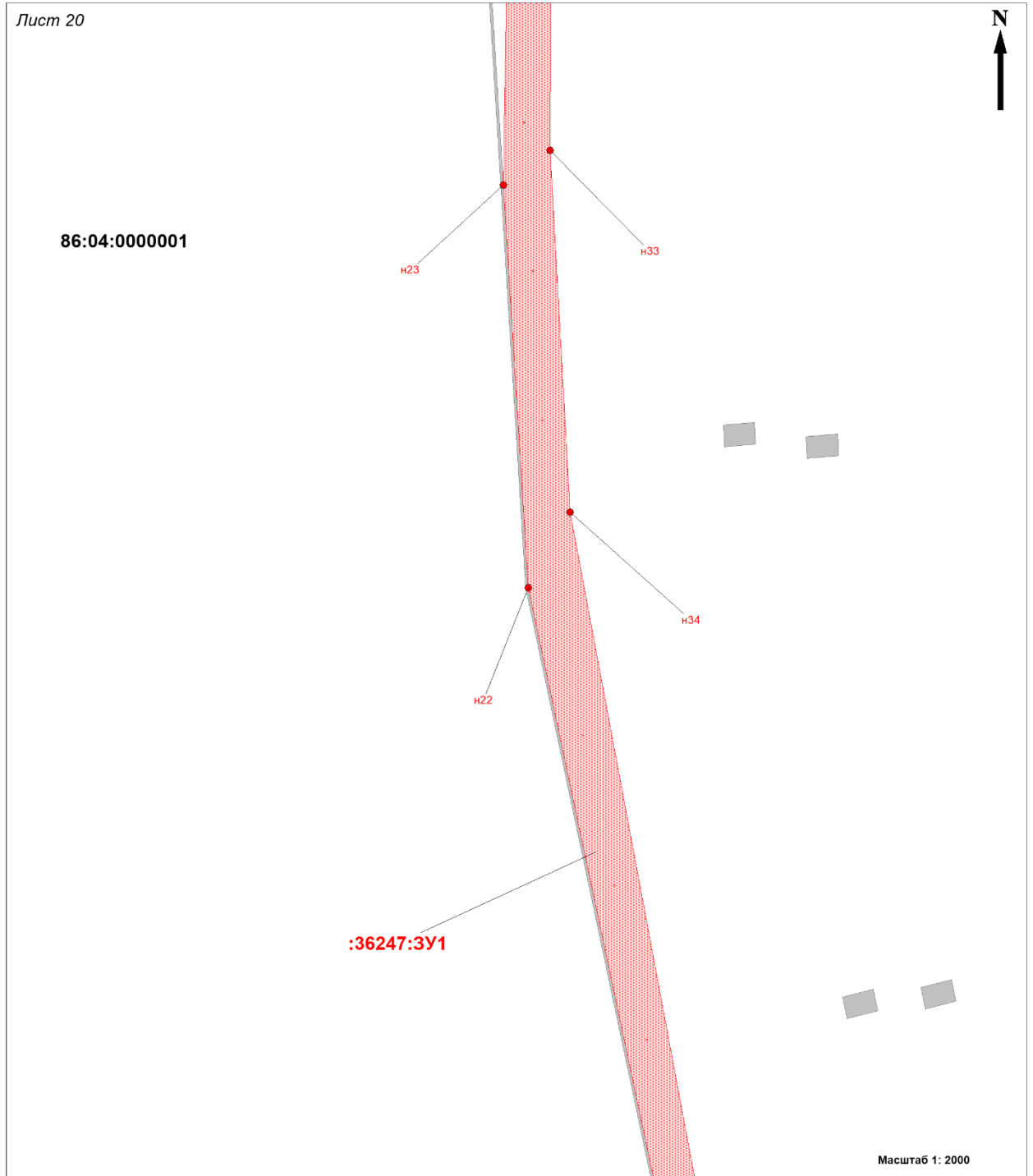
Линия совмещения с листом 19

- 86:04:0000001** - номер кадастрового квартала;
- :6647 - кадастровый номер земельного участка, внесенного в ГКН;
-  - граница образуемого земельного участка;
-  - граница планируемого элемента планировочной структуры;
-  - граница земельного участка, границы которого учтены в ГКН;
- :36247:3У1** - номер образуемого земельного участка;
-  n1 - номер характерной точки образуемого земельного участка



**Условные обозначения:**

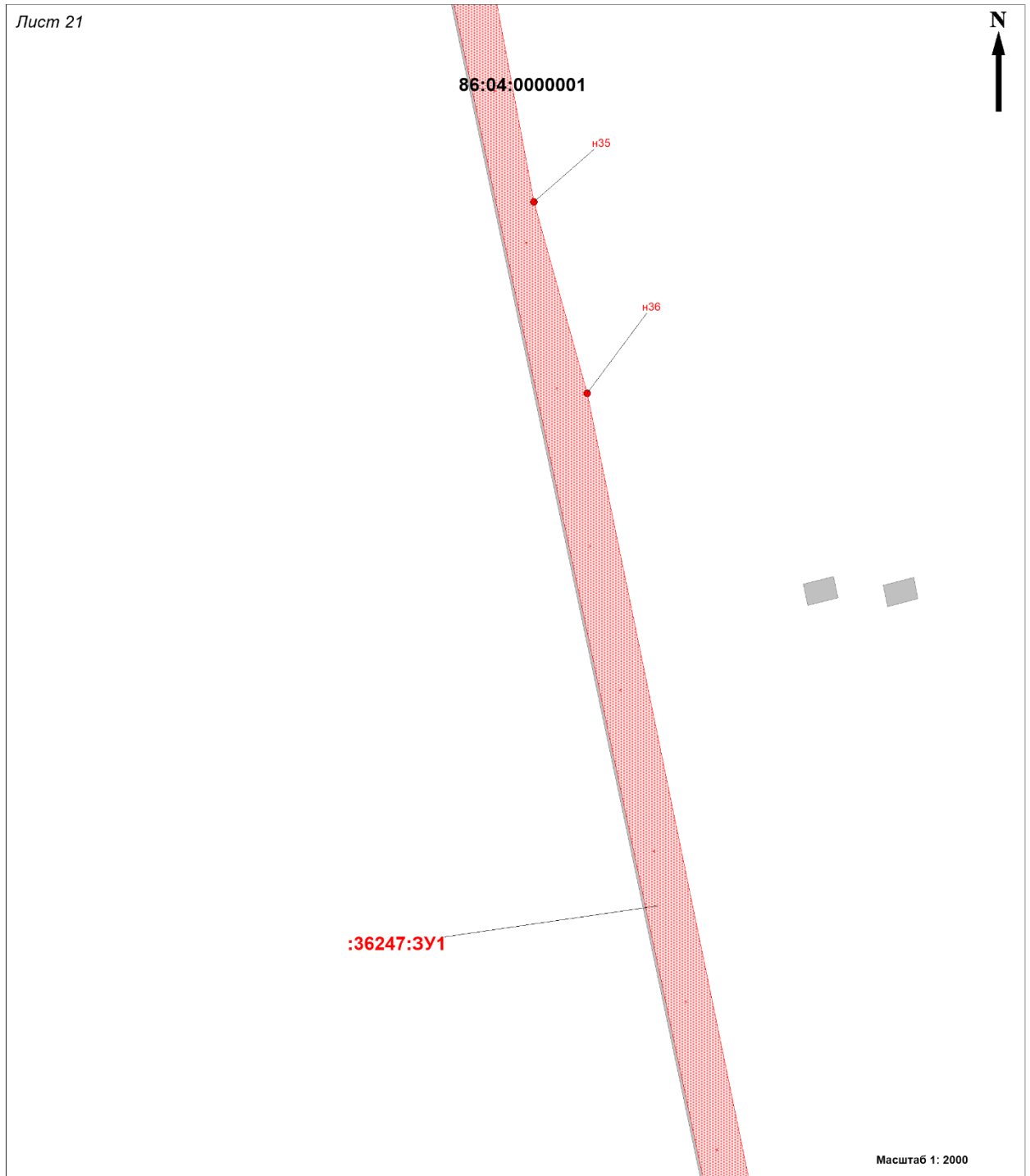
Линия совмещения с листом 20

- 86:04:0000001** - номер кадастрового квартала;
- :6647 - кадастровый номер земельного участка, внесенного в ГКН;
-  - граница образуемого земельного участка;
-  - граница планируемого элемента планировочной структуры;
-  - граница земельного участка, границы которого учтены в ГКН;
- :36247:3У1** - номер образуемого земельного участка;
-  н1 - номер характерной точки образуемого земельного участка

**Условные обозначения:**

Линия совмещения с листом 21


- 86:04:0000001** - номер кадастрового квартала;
- :6647 - кадастровый номер земельного участка, внесенного в ГКН;
-  - граница образуемого земельного участка;
-  - граница планируемого элемента планировочной структуры;
-  - граница земельного участка, границы которого учтены в ГКН;
- :36247:3У1** - номер образуемого земельного участка;
-  н1 - номер характерной точки образуемого земельного участка



Масштаб 1: 2000

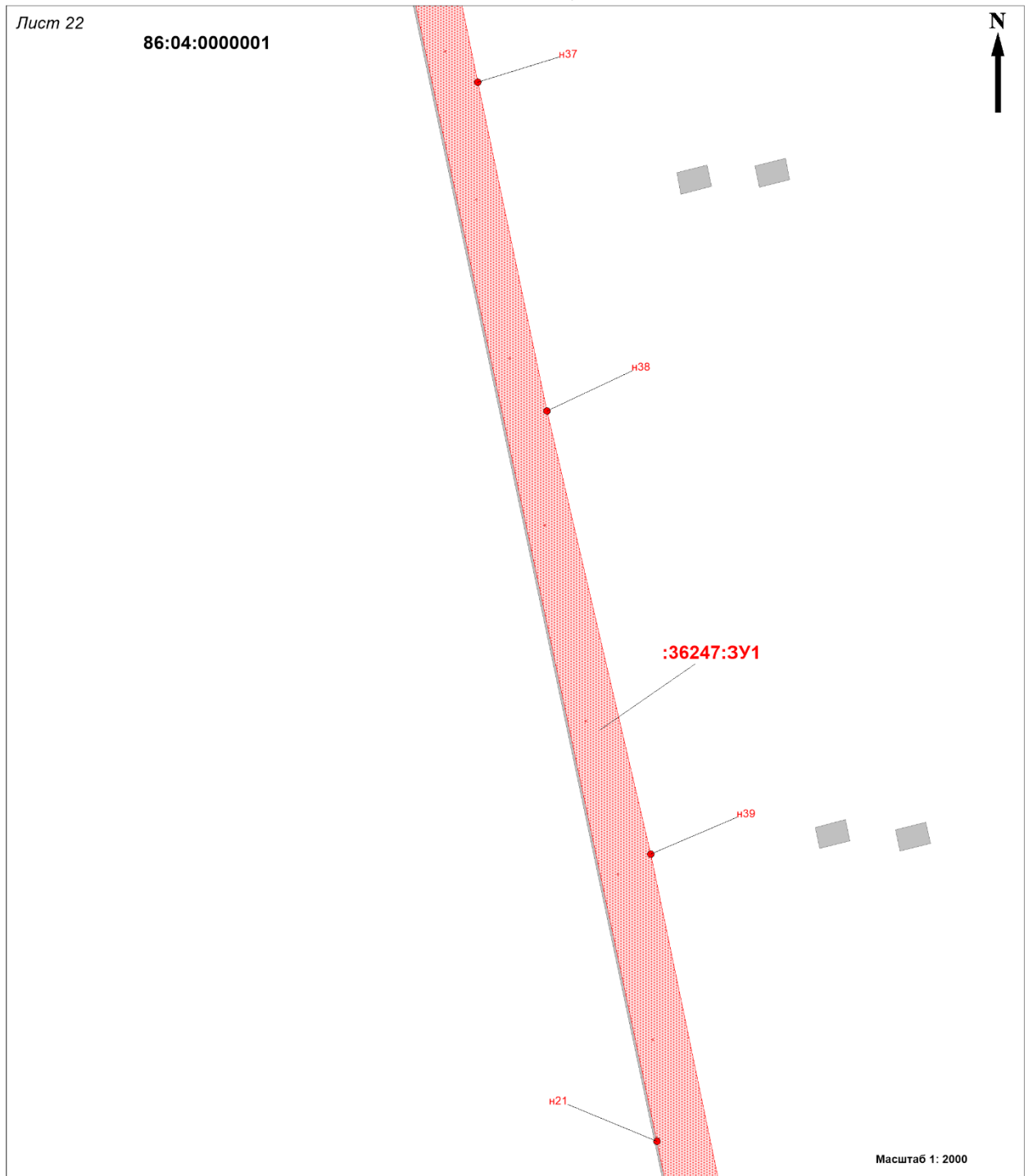
Условные обозначения:

Линия совмещения с листом 22

- 86:04:0000001** - номер кадастрового квартала;
- :6647 - кадастровый номер земельного участка, внесенного в ГКН;
-  - граница образуемого земельного участка;
-  - граница планируемого элемента планировочной структуры;
-  - граница земельного участка, границы которого учтены в ГКН;
- :36247:3У1** - номер образуемого земельного участка;
-  н1 - номер характерной точки образуемого земельного участка

Лист 22





86:04:0000001

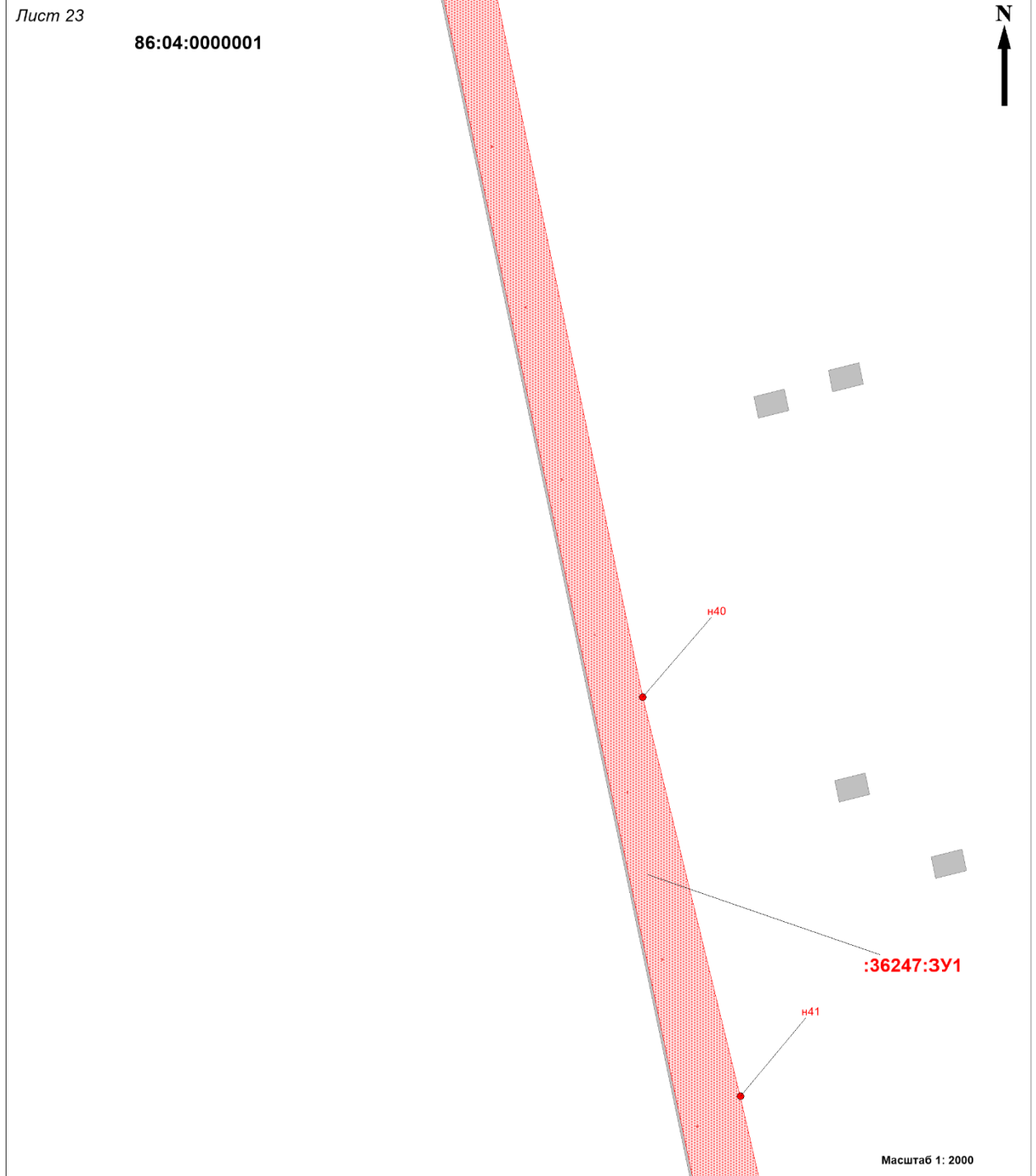


Масштаб 1: 2000


Условные обозначения:

Линия совмещения с листом 23

- | | |
|---|--|
| 86:04:0000001 | - номер кадастрового квартала; |
| :6647 | - кадастровый номер земельного участка, внесенного в ГКН; |
|  | - граница образуемого земельного участка; |
|  | - граница планируемого элемента планировочной структуры; |
|  | - граница земельного участка, границы которого учтены в ГКН; |
| :36247:3У1 | - номер образуемого земельного участка; |
|  | - номер характерной точки образуемого земельного участка |

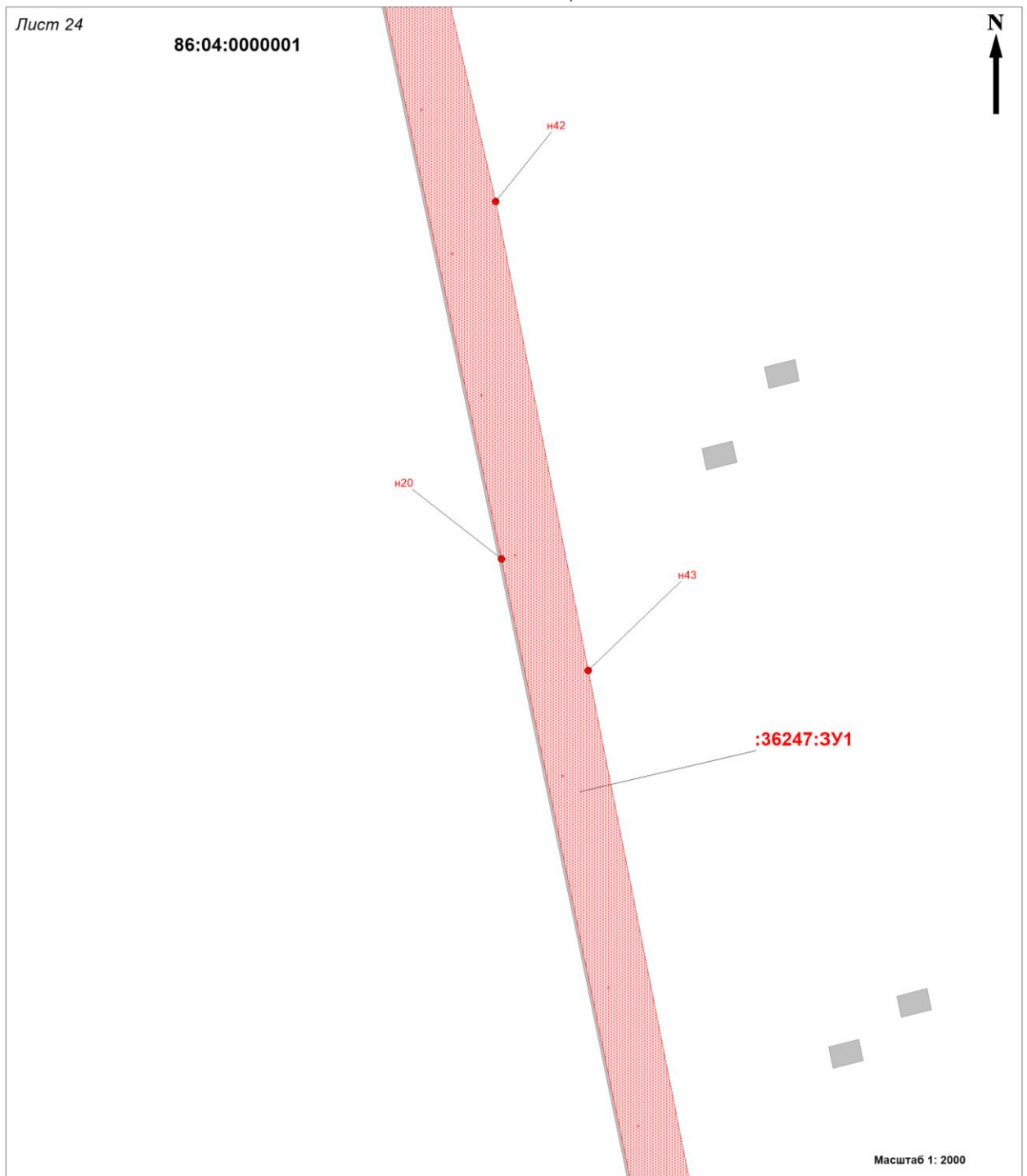
**Условные обозначения:**

Линия совмещения с листом 24

- 86:04:0000001** - номер кадастрового квартала;
- :6647 - кадастровый номер земельного участка, внесенного в ГКН;
-  - граница образуемого земельного участка;
-  - граница планируемого элемента планировочной структуры;
-  - граница земельного участка, границы которого учтены в ГКН;
- :36247:3У1** - номер образуемого земельного участка;
-  н1 - номер характерной точки образуемого земельного участка

Лист 24

86:04:0000001

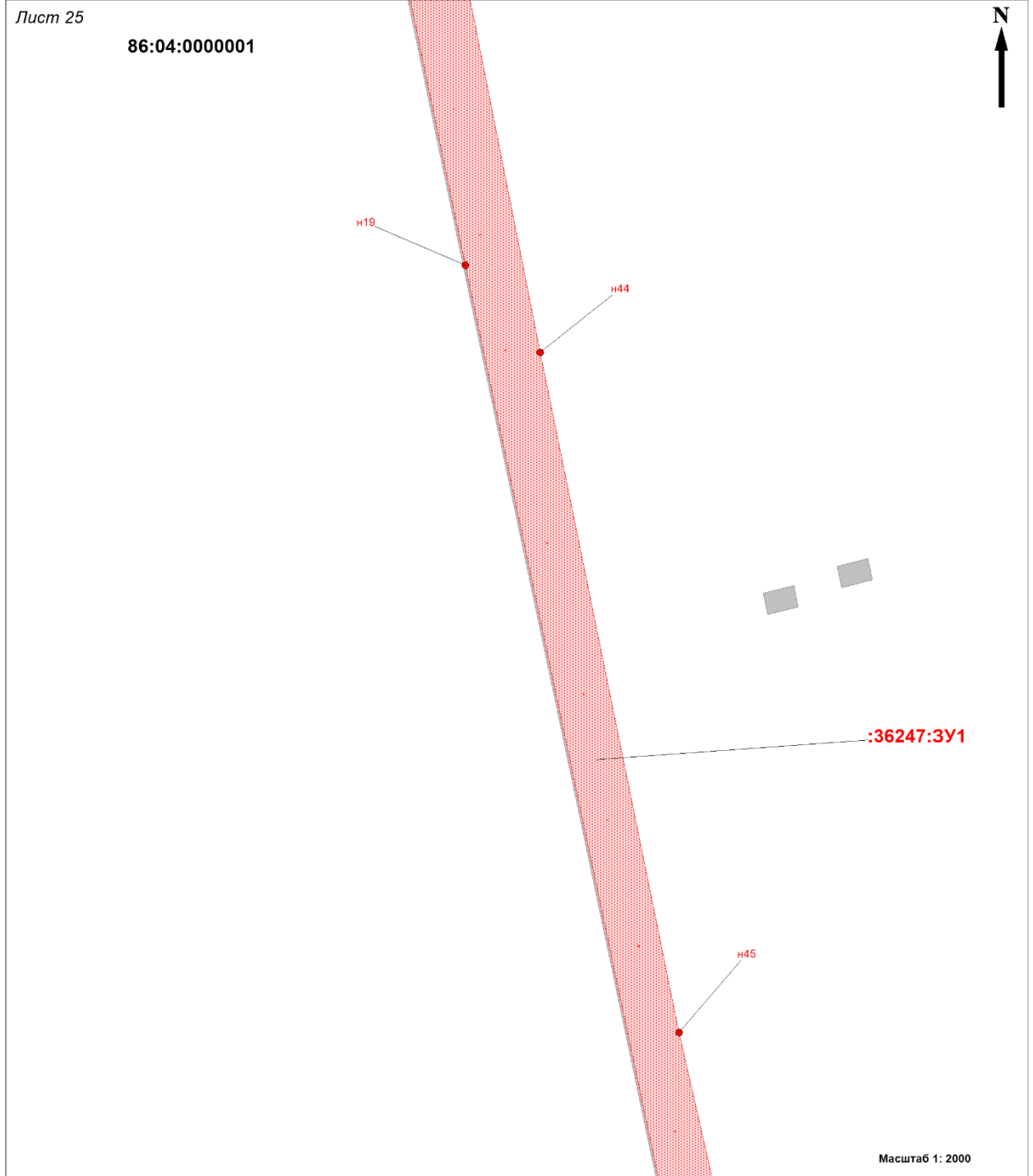


Масштаб 1: 2000

Условные обозначения:

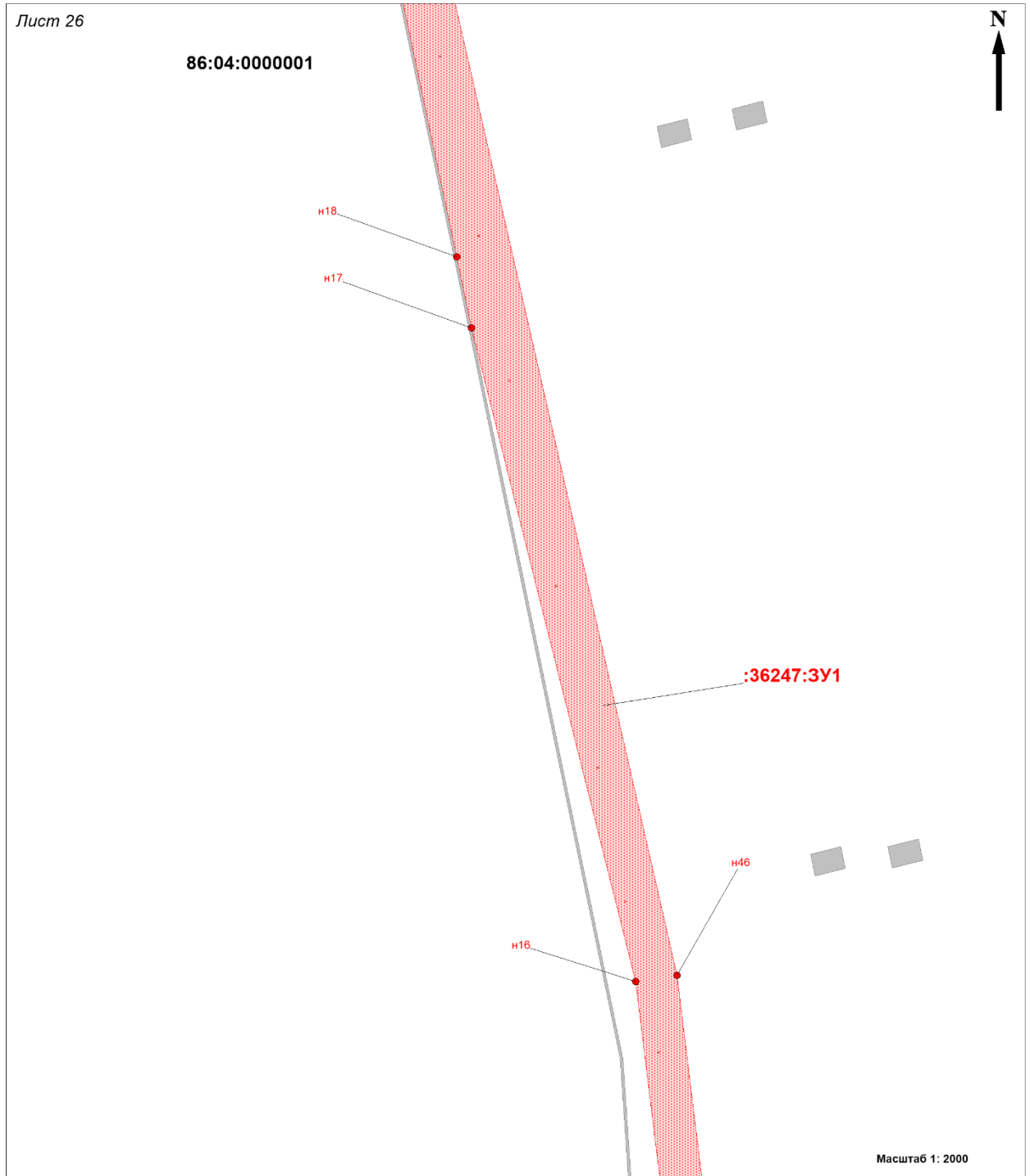
Линия совмещения с листом 25

- 86:04:0000001** - номер кадастрового квартала;
- :6647 - кадастровый номер земельного участка, внесенного в ГКН;
-  - граница образуемого земельного участка;
-  - граница планируемого элемента планировочной структуры;
-  - граница земельного участка, границы которого учтены в ГКН;
- :36247:3У1** - номер образуемого земельного участка;
-  н1 - номер характерной точки образуемого земельного участка

**Условные обозначения:**

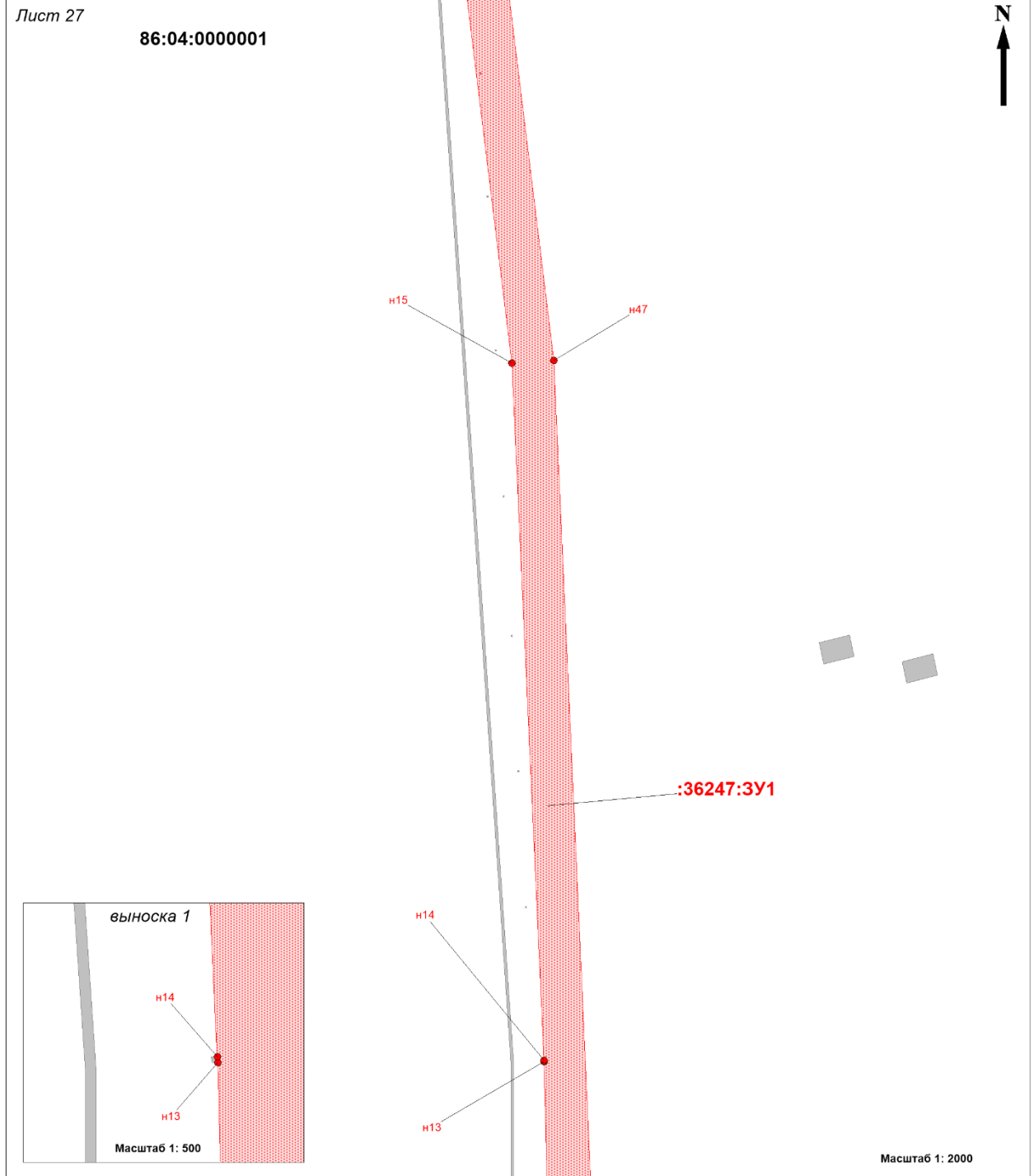
Линия совмещения с листом 26

- 86:04:0000001** - номер кадастрового квартала;
- :6647 - кадастровый номер земельного участка, внесенного в ГКН;
-  - граница образуемого земельного участка;
-  - граница планируемого элемента планировочной структуры;
-  - граница земельного участка, границы которого учтены в ГКН;
- :36247:3У1** - номер образуемого земельного участка;
-  н1 - номер характерной точки образуемого земельного участка

**Условные обозначения:**

Линия совмещения с листом 27

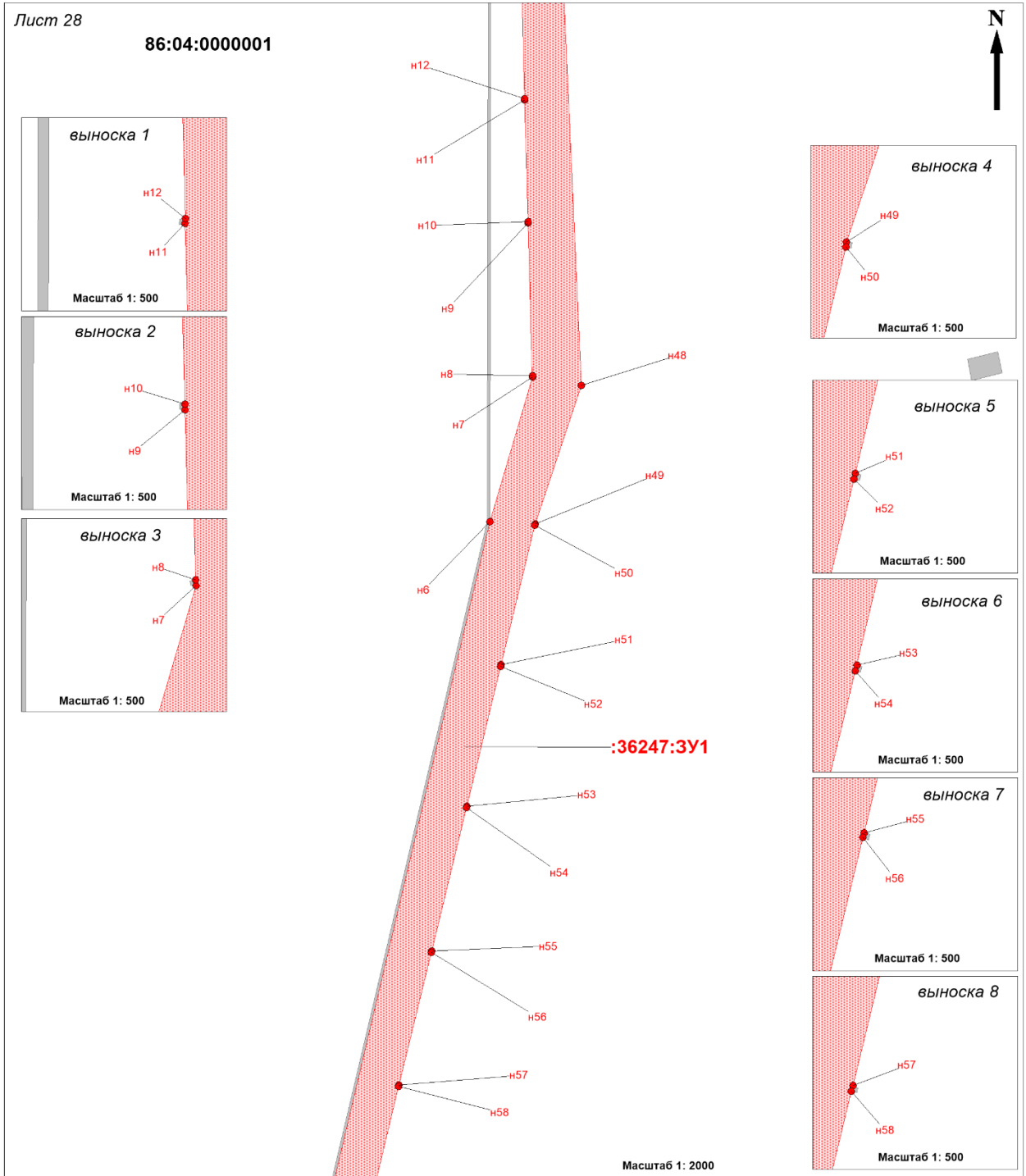
- 86:04:0000001** - номер кадастрового квартала;
- :6647 - кадастровый номер земельного участка, внесенного в ГКН;
-  - граница образуемого земельного участка;
-  - граница планируемого элемента планировочной структуры;
-  - граница земельного участка, границы которого учтены в ГКН;
- :36247:3У1** - номер образуемого земельного участка;
-  н1 - номер характерной точки образуемого земельного участка



Условные обозначения:

Линия совмещения с листом 28

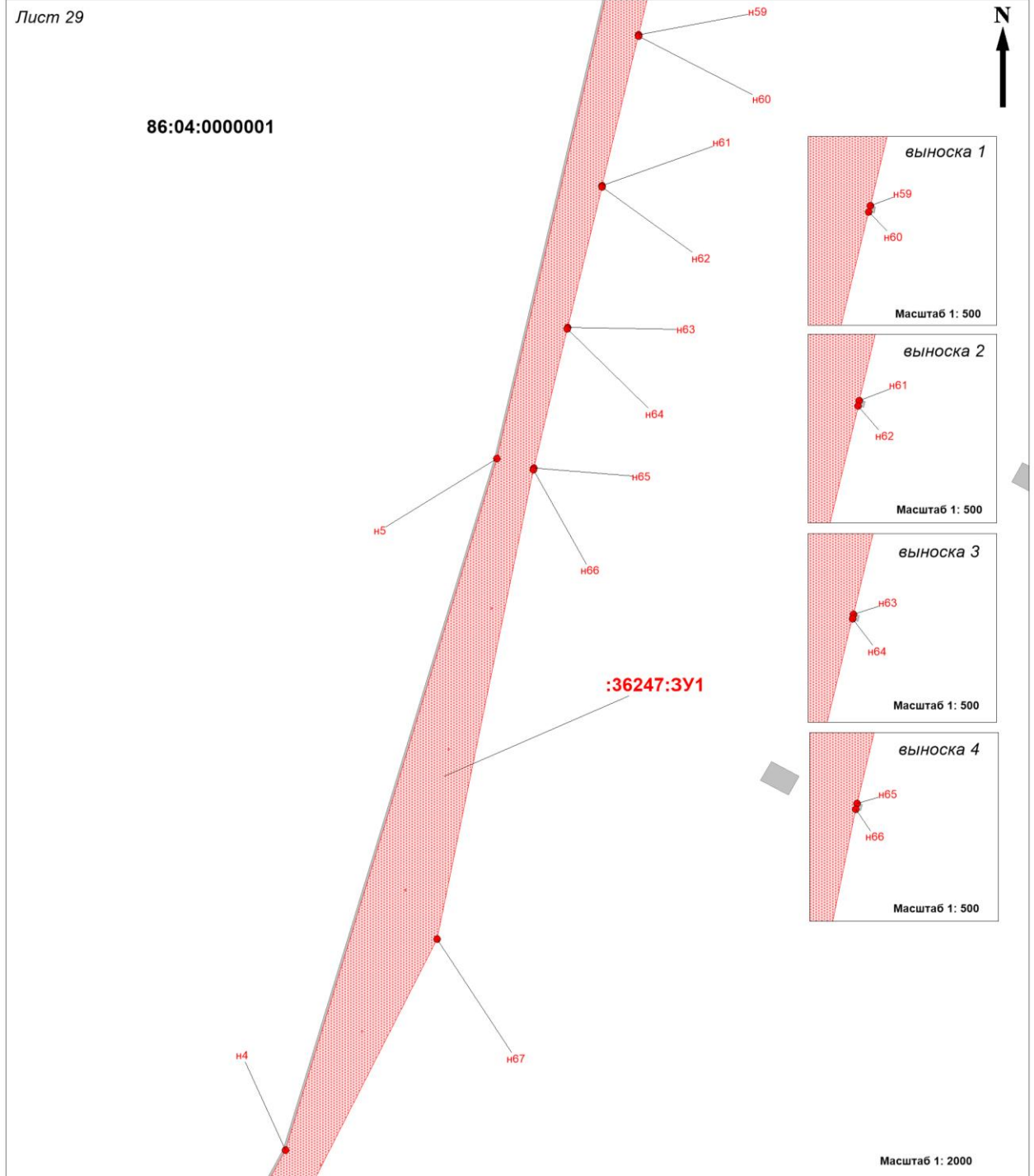
- 86:04:0000001** - номер кадастрового квартала;
- :6647 - кадастровый номер земельного участка, внесенного в ГКН;
- граница образуемого земельного участка;
- граница планируемого элемента планировочной структуры;
- граница земельного участка, границы которого учтены в ГКН;
- :36247:ЗУ1** - номер образуемого земельного участка;
- н1 - номер характерной точки образуемого земельного участка



Условные обозначения:

Линия совмещения с листом 29

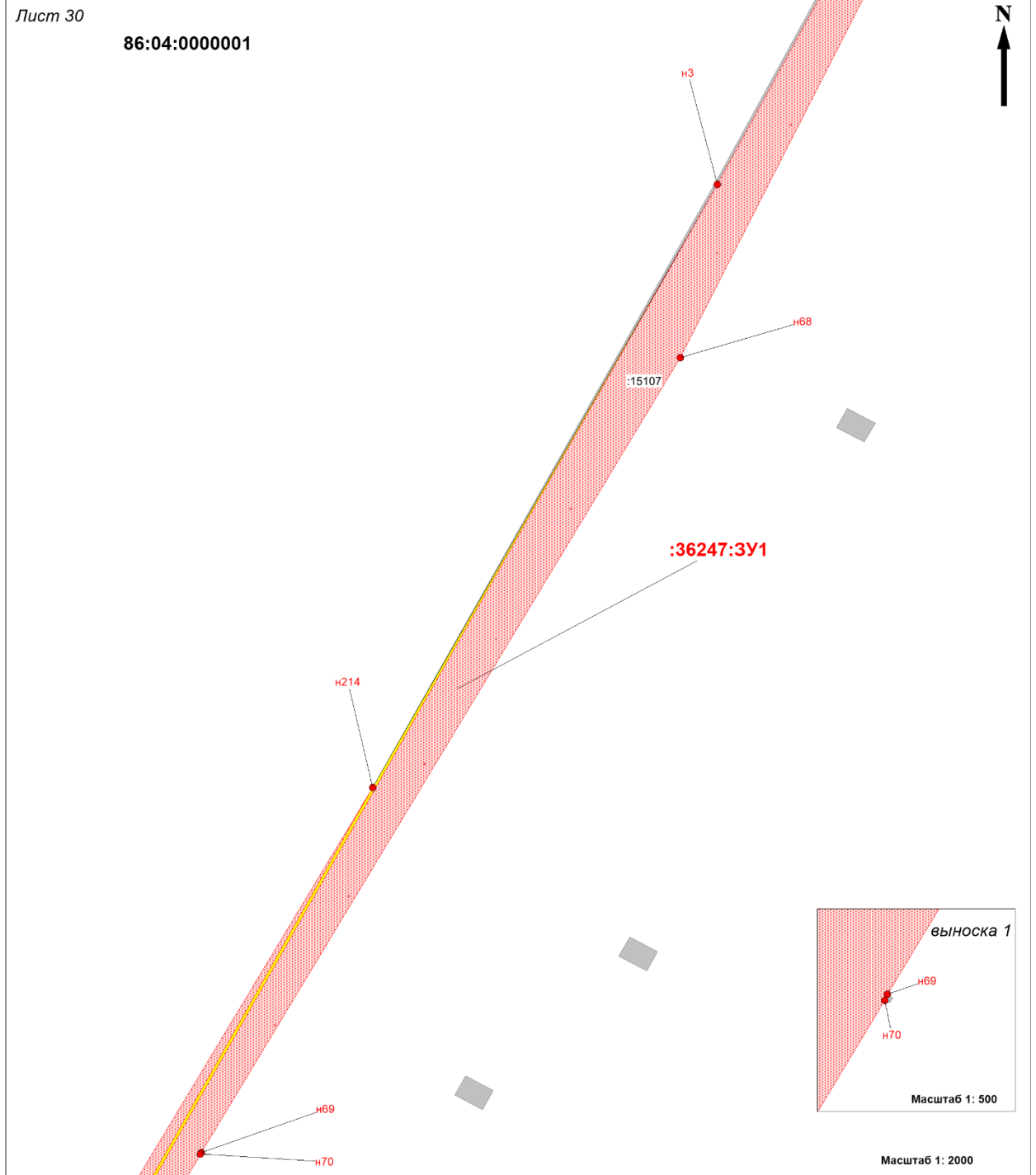
- 86:04:0000001** - номер кадастрового квартала;
- :6647** - кадастровый номер земельного участка, внесенного в ГКН;
-  - граница образуемого земельного участка;
-  - граница планируемого элемента планировочной структуры;
-  - граница земельного участка, границы которого учтены в ГКН;
- :36247:3У1** - номер образуемого земельного участка;
-  **n1** - номер характерной точки образуемого земельного участка



Условные обозначения:

Линия совмещения с листом 30

- 86:04:0000001** - номер кадастрового квартала;
- :6647 - кадастровый номер земельного участка, внесенного в ГКН;
-  - граница образуемого земельного участка;
-  - граница планируемого элемента планировочной структуры;
-  - граница земельного участка, границы которого учтены в ГКН;
- :36247:3У1** - номер образуемого земельного участка;
-  н1 - номер характерной точки образуемого земельного участка

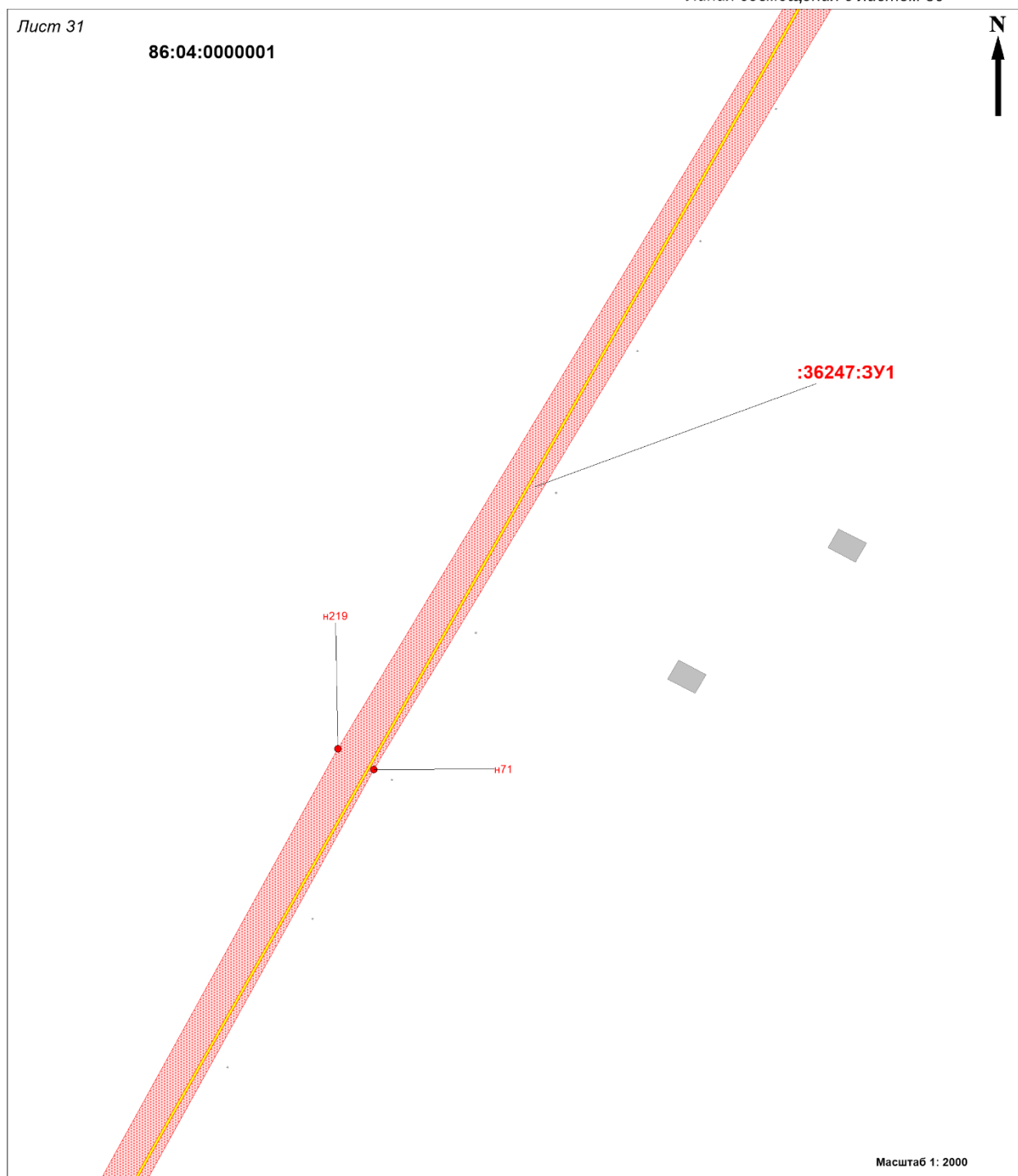


Условные обозначения: Линия совмещения с листом 31

- 86:04:0000001** - номер кадастрового квартала;
- :6647 - кадастровый номер земельного участка, внесенного в ГКН;
-  - граница образуемого земельного участка;
-  - граница планируемого элемента планировочной структуры;
-  - граница земельного участка, границы которого учтены в ГКН;
- :36247:3У1** - номер образуемого земельного участка;
-  н1 - номер характерной точки образуемого земельного участка

Лист 31

86:04:0000001



Масштаб 1: 2000

Условные обозначения:*Линия совмещения с листом 32***86:04:0000001**


- номер кадастрового квартала;

:6647

- кадастровый номер земельного участка, внесенного в ГКН;



- граница образуемого земельного участка;



- граница планируемого элемента планировочной структуры;



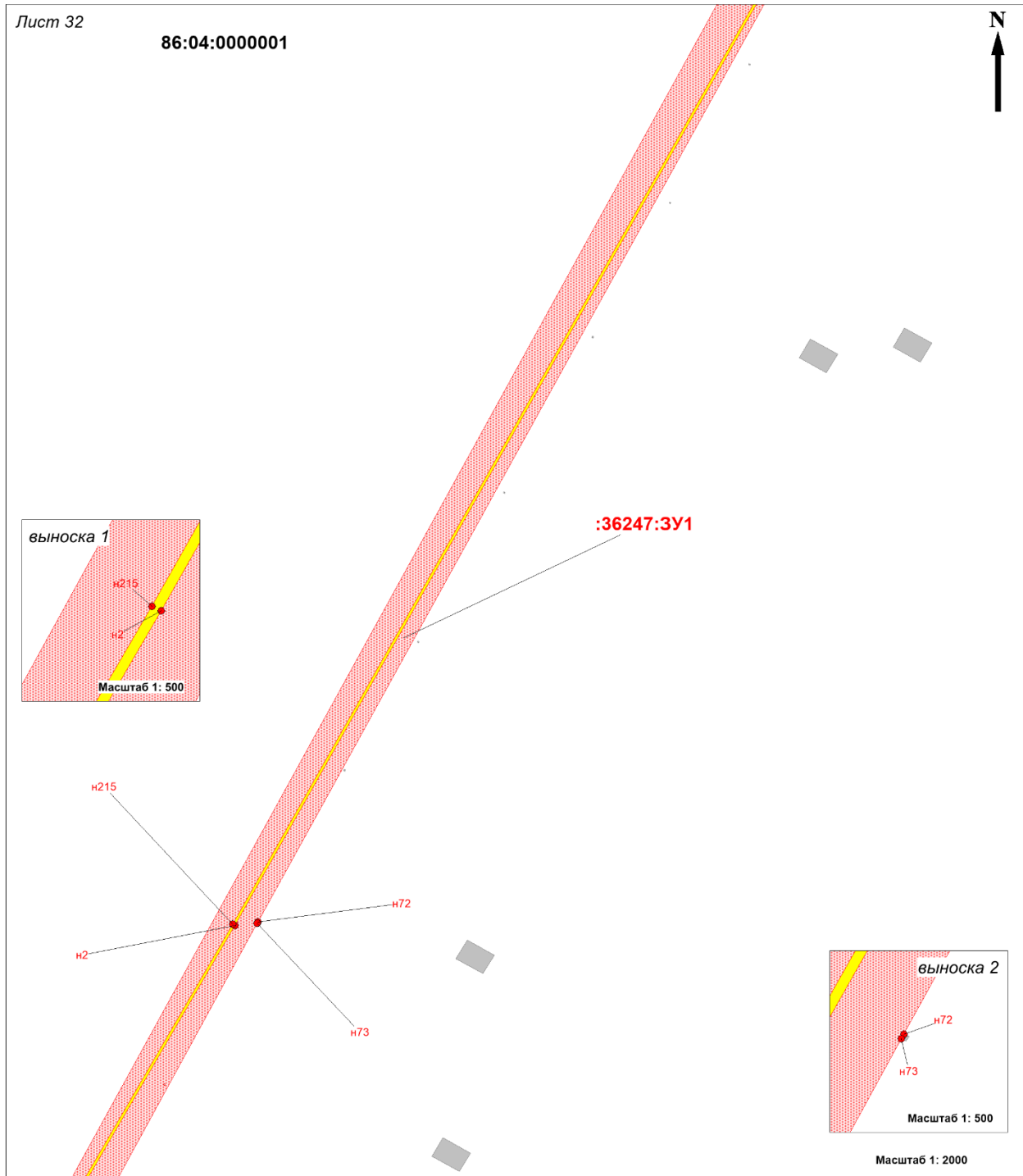
- граница земельного участка, границы которого учтены в ГКН;

:36247:3У1

- номер образуемого земельного участка;

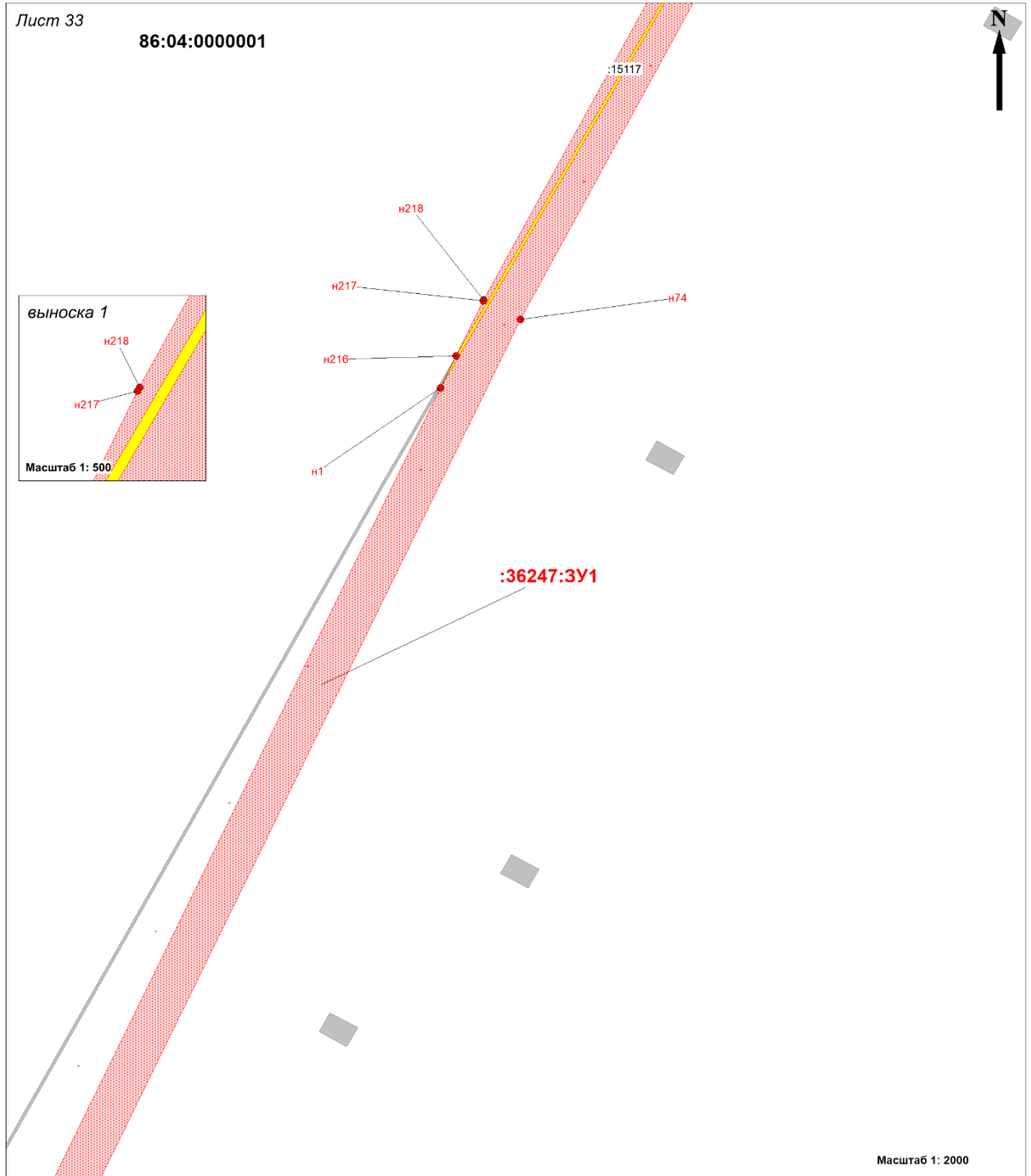


- номер характерной точки образуемого земельного участка



**Условные обозначения:**

Линия совмещения с листом 33

- 86:04:0000001** - номер кадастрового квартала;
- :6647** - кадастровый номер земельного участка, внесенного в ГКН;
-  - граница образуемого земельного участка;
-  - граница планируемого элемента планировочной структуры;
-  - граница земельного участка, границы которого учтены в ГКН;
- :36247:3У1** - номер образуемого земельного участка;
-  н1 - номер характерной точки образуемого земельного участка

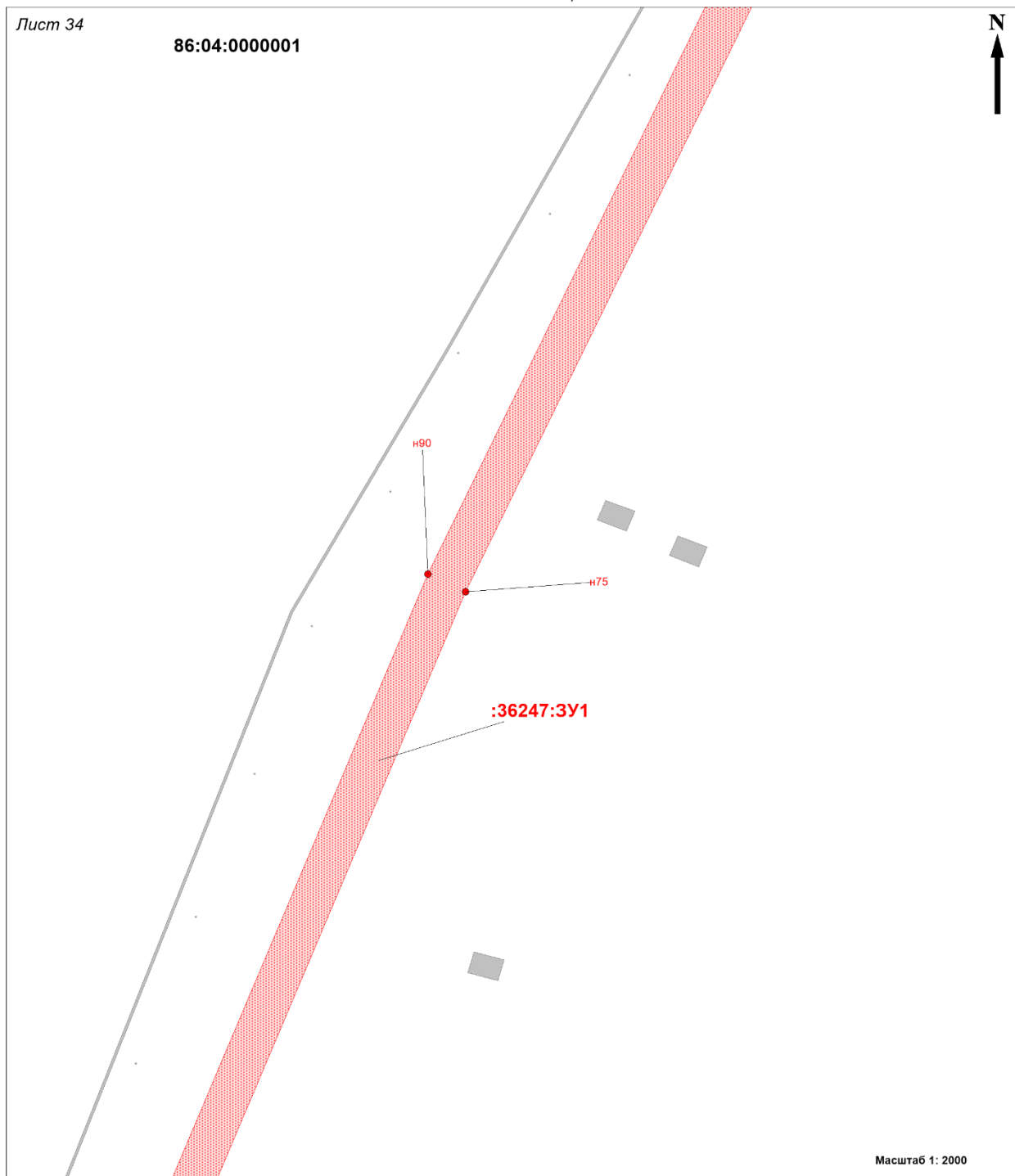
**Условные обозначения:**

Линия совмещения с листом 34

- 86:04:0000001** - номер кадастрового квартала;
- :6647 - кадастровый номер земельного участка, внесенного в ГКН;
-  - граница образуемого земельного участка;
-  - граница планируемого элемента планировочной структуры;
-  - граница земельного участка, границы которого учтены в ГКН;
- :36247:3У1** - номер образуемого земельного участка;
-  n1 - номер характерной точки образуемого земельного участка

Лист 34

86:04:0000001



Масштаб 1: 2000


Условные обозначения:

Линия совмещения с листом 35

- 86:04:0000001** - номер кадастрового квартала;
- :6647 - кадастровый номер земельного участка, внесенного в ГКН;
-  - граница образуемого земельного участка;
-  - граница планируемого элемента планировочной структуры;
-  - граница земельного участка, границы которого учтены в ГКН;
- :36247:3У1** - номер образуемого земельного участка;
-  n1 - номер характерной точки образуемого земельного участка

Лист 35

86:04:0000001

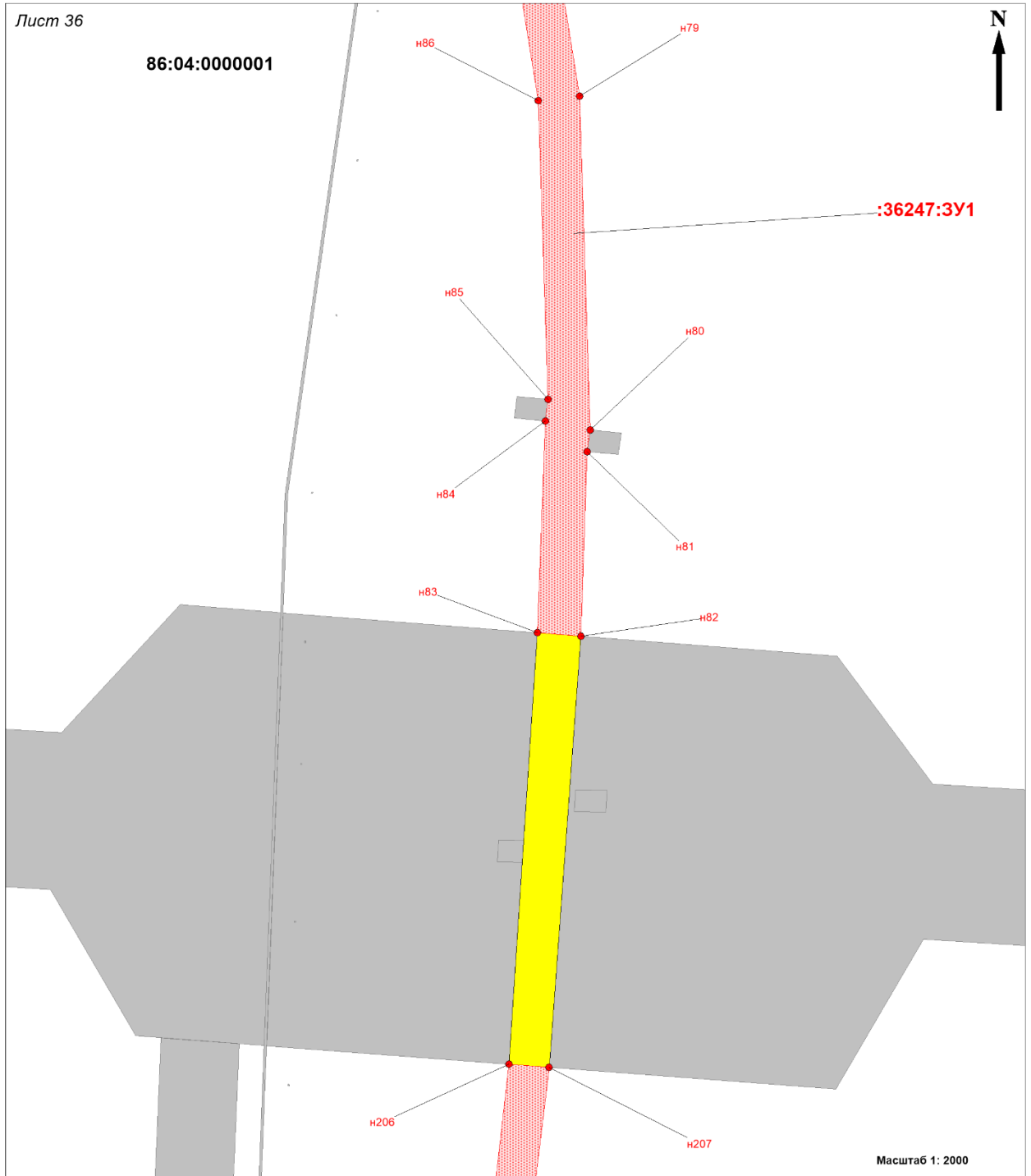


Масштаб 1: 2000

Условные обозначения:

Линия совмещения с листом 36

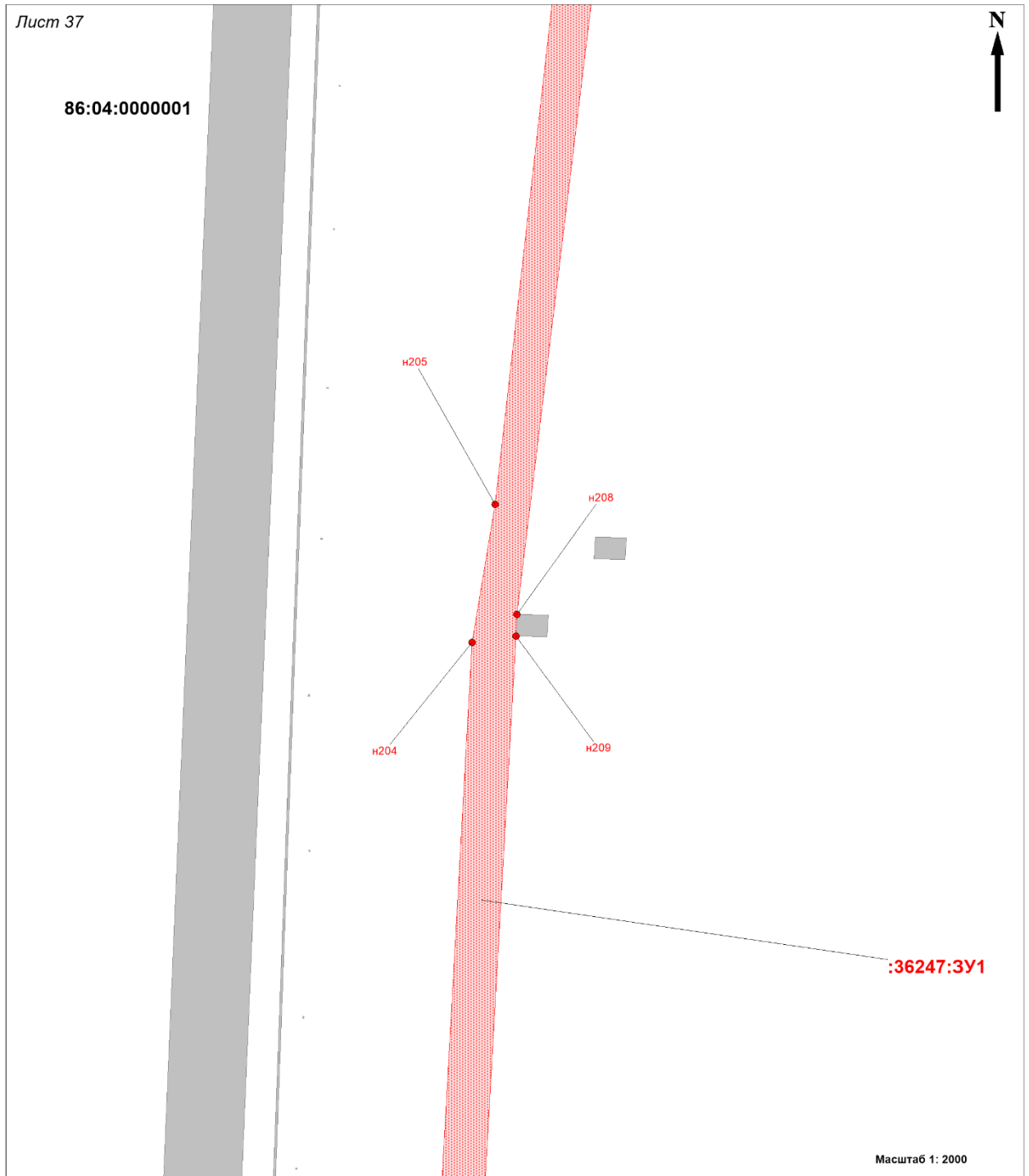
- 86:04:0000001** - номер кадастрового квартала;
- :6647 - кадастровый номер земельного участка, внесенного в ГКН;
-  - граница образуемого земельного участка;
-  - граница планируемого элемента планировочной структуры;
-  - граница земельного участка, границы которого учтены в ГКН;
- :36247:3У1** - номер образуемого земельного участка;
-  n1 - номер характерной точки образуемого земельного участка



Условные обозначения:

Линия совмещения с листом 37

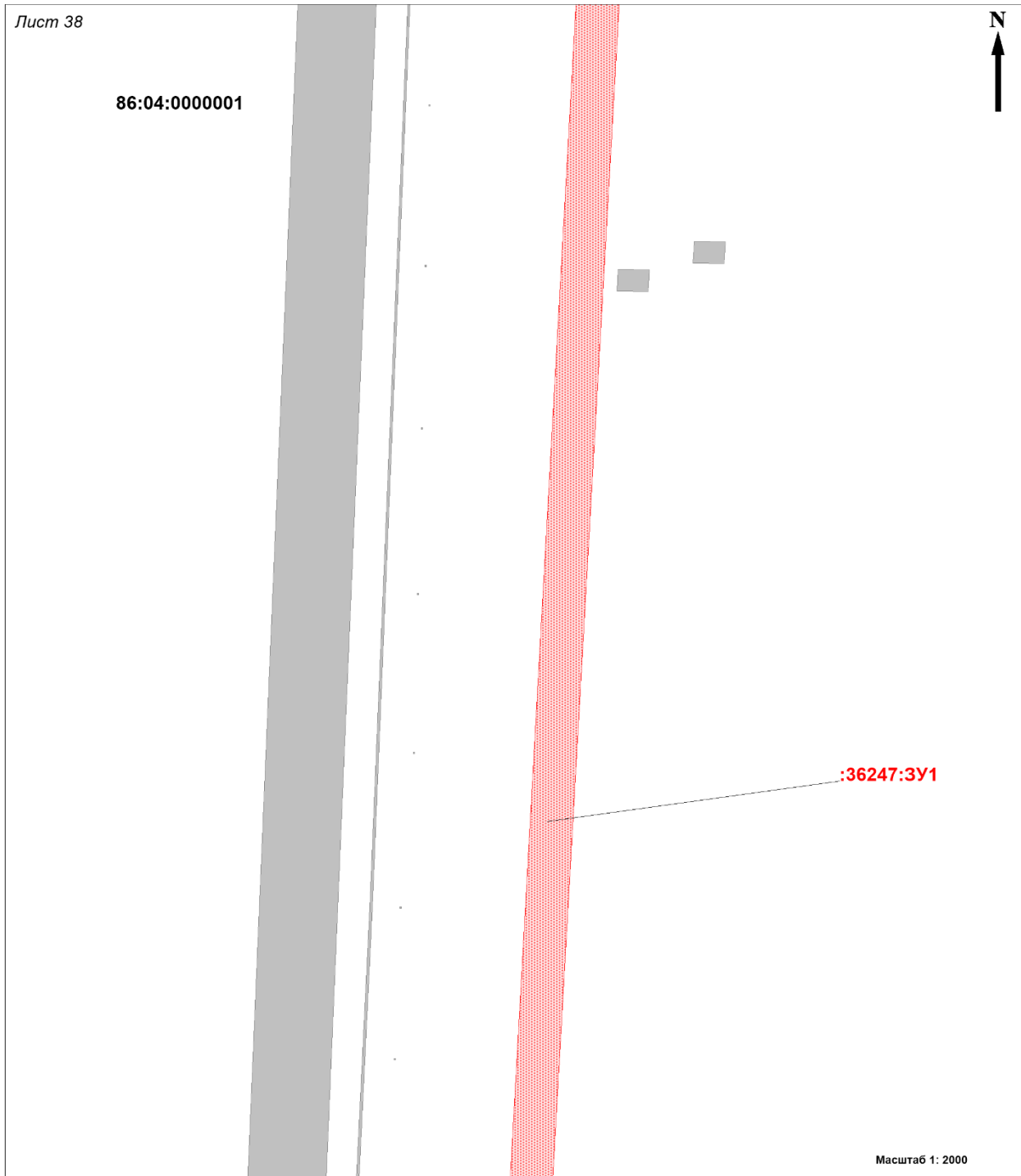
- 86:04:0000001** - номер кадастрового квартала;
- :6647 - кадастровый номер земельного участка, внесенного в ГКН;
-  - граница образуемого земельного участка;
-  - граница планируемого элемента планировочной структуры;
-  - граница земельного участка, границы которого учтены в ГКН;
- :36247:3У1** - номер образуемого земельного участка;
-  н1 - номер характерной точки образуемого земельного участка



Условные обозначения:

Линия совмещения с листом 38

- 86:04:0000001** - номер кадастрового квартала;
- :6647 - кадастровый номер земельного участка, внесенного в ГКН;
-  - граница образуемого земельного участка;
-  - граница планируемого элемента планировочной структуры;
-  - граница земельного участка, границы которого учтены в ГКН;
- :36247:3У1** - номер образуемого земельного участка;
-  н1 - номер характерной точки образуемого земельного участка



Условные обозначения:

- 86:04:0000001** - номер кадастрового квартала;
- :6647 - кадастровый номер земельного участка, внесенного в ГКН;
-  - граница образуемого земельного участка;
-  - граница планируемого элемента планировочной структуры;
-  - граница земельного участка, границы которого учтены в ГКН;
- :36247:3У1** - номер образуемого земельного участка;
-  n1 - номер характерной точки образуемого земельного участка

Лист 39

86:04:0000001



:36247:3У1


н203

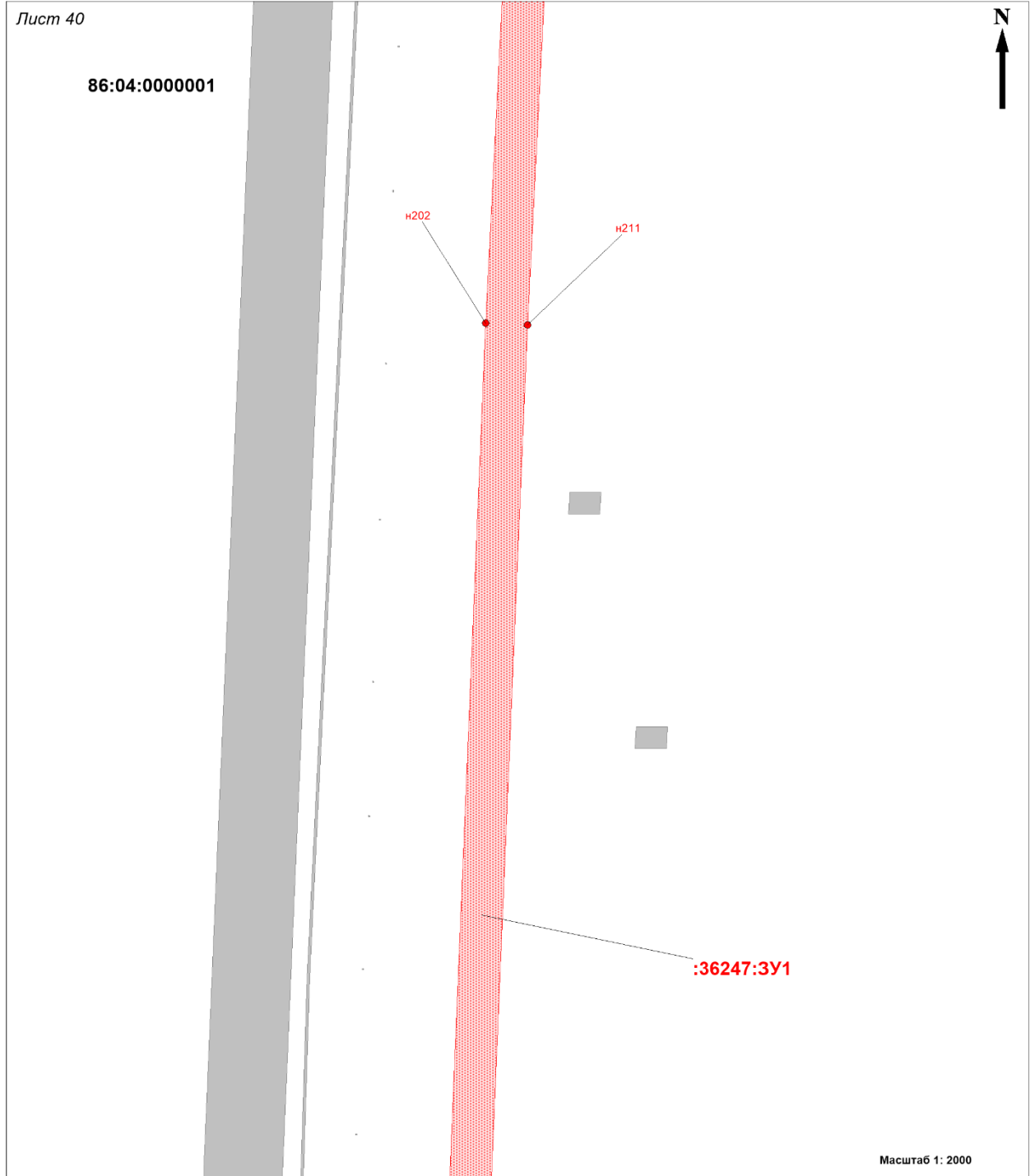
н210

Масштаб 1: 2000

Условные обозначения:

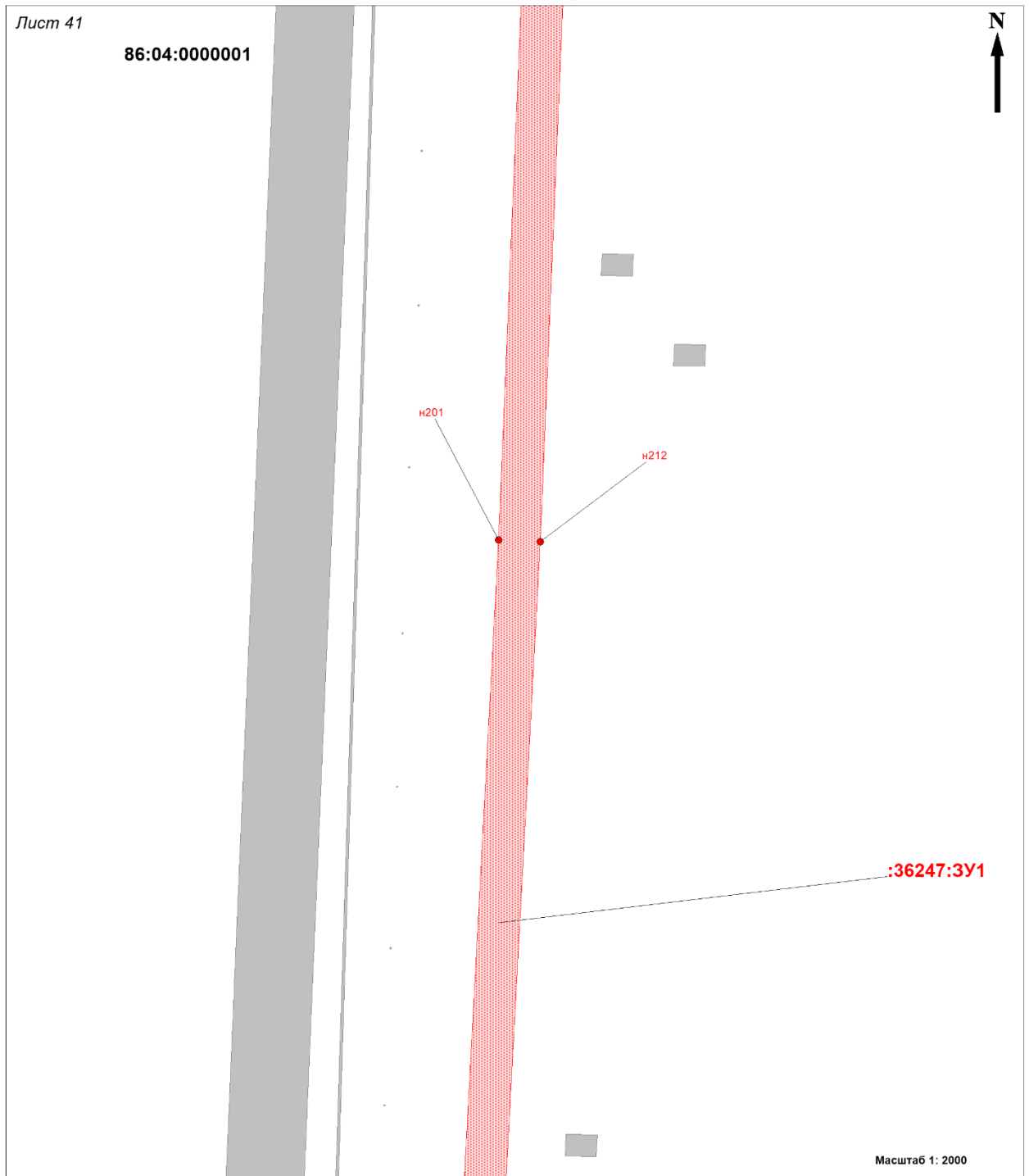
Линия совмещения с листом 40

- 86:04:0000001** - номер кадастрового квартала;
- :6647 - кадастровый номер земельного участка, внесенного в ГКН;
-  - граница образуемого земельного участка;
-  - граница планируемого элемента планировочной структуры;
-  - граница земельного участка, границы которого учтены в ГКН;
- :36247:3У1** - номер образуемого земельного участка;
-  н1 - номер характерной точки образуемого земельного участка


**Условные обозначения:**

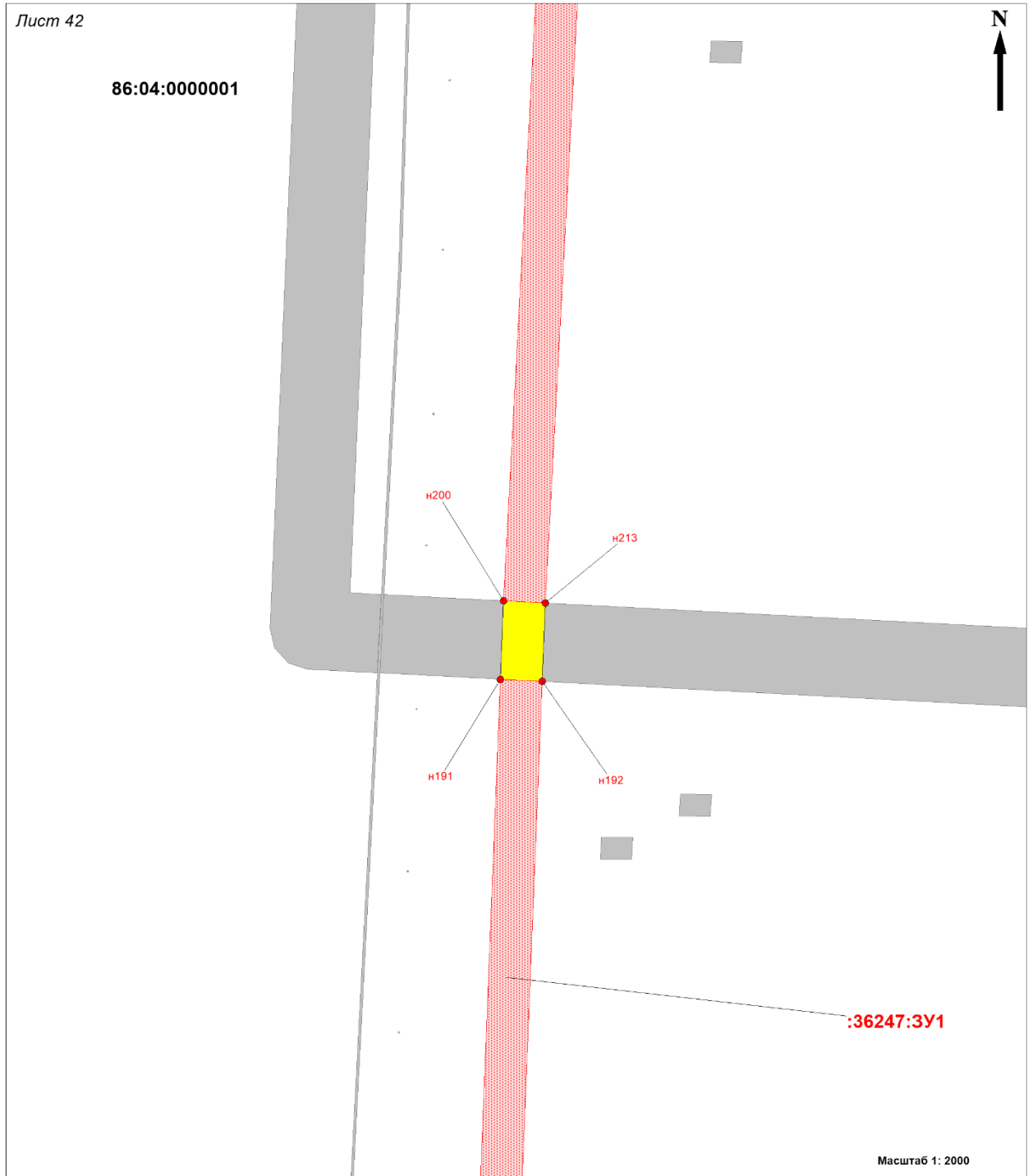
Линия совмещения с листом 41

- 86:04:0000001** - номер кадастрового квартала;
- :6647 - кадастровый номер земельного участка, внесенного в ГКН;
-  - граница образуемого земельного участка;
-  - граница планируемого элемента планировочной структуры;
-  - граница земельного участка, границы которого учтены в ГКН;
- :36247:3У1** - номер образуемого земельного участка;
-  н1 - номер характерной точки образуемого земельного участка

**Условные обозначения:**


Линия совмещения с листом 42

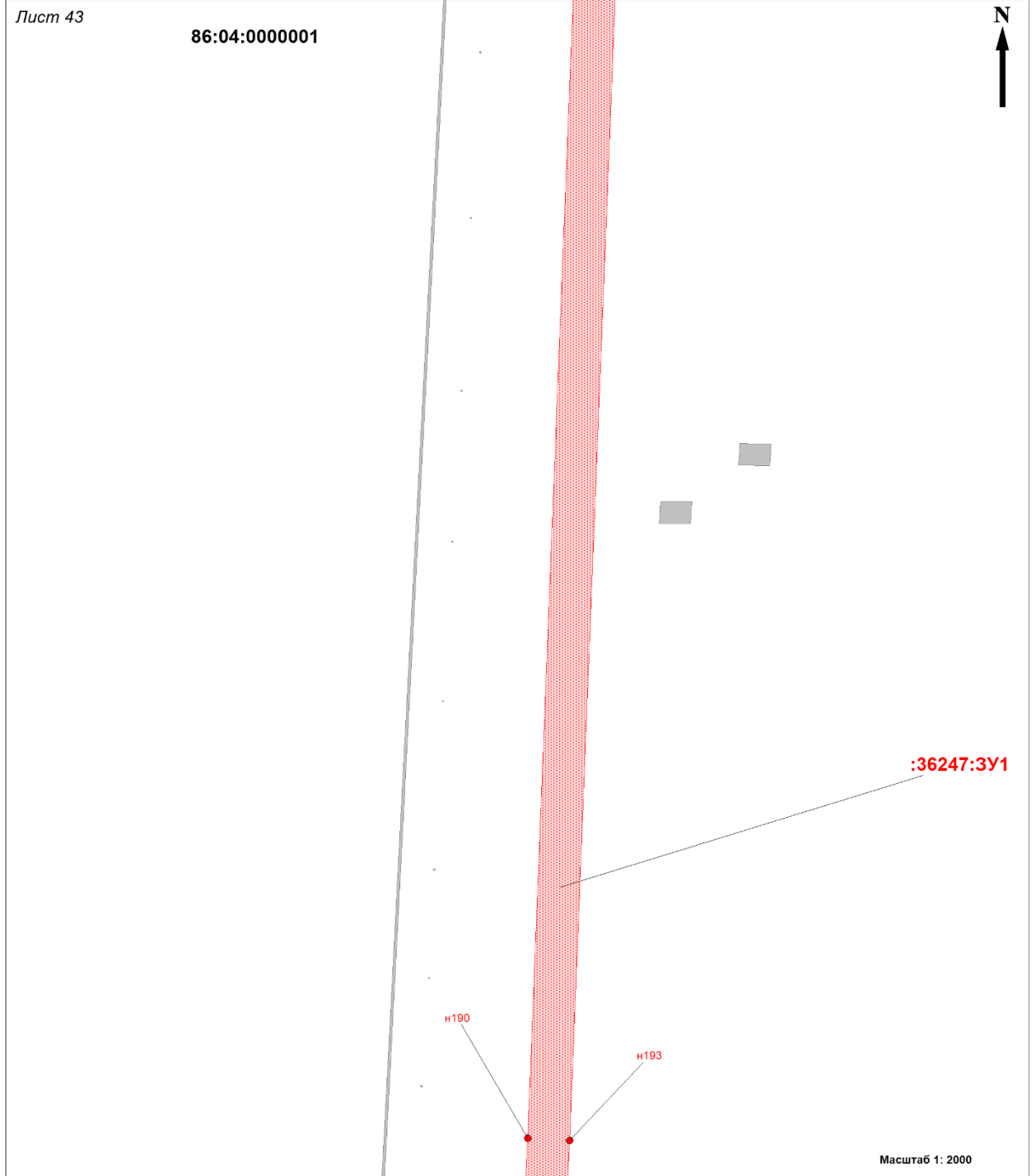
- 86:04:0000001** - номер кадастрового квартала;
- :6647 - кадастровый номер земельного участка, внесенного в ГКН;
-  - граница образуемого земельного участка;
-  - граница планируемого элемента планировочной структуры;
-  - граница земельного участка, границы которого учтены в ГКН;
- :36247:3У1** - номер образуемого земельного участка;
-  h1 - номер характерной точки образуемого земельного участка




Условные обозначения:

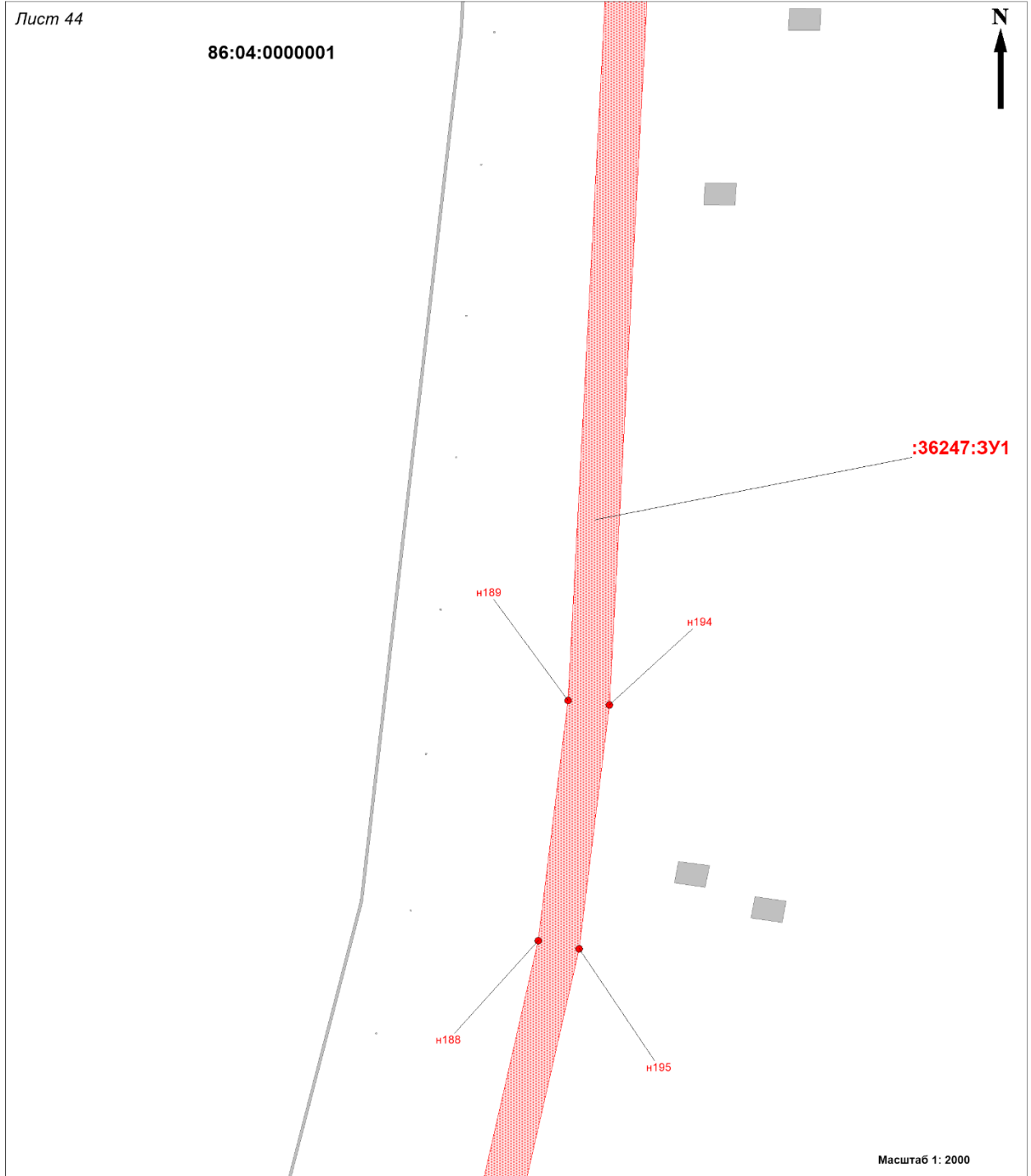
Линия совмещения с листом 43

- 86:04:0000001** - номер кадастрового квартала;
- :6647 - кадастровый номер земельного участка, внесенного в ГКН;
-  - граница образуемого земельного участка;
-  - граница планируемого элемента планировочной структуры;
-  - граница земельного участка, границы которого учтены в ГКН;
- :36247:3У1** - номер образуемого земельного участка;
-  н1 - номер характерной точки образуемого земельного участка


**Условные обозначения:**


Линия совмещения с листом 44

- 86:04:0000001** - номер кадастрового квартала;
- :6647 - кадастровый номер земельного участка, внесенного в ГКН;
-  - граница образуемого земельного участка;
-  - граница планируемого элемента планировочной структуры;
-  - граница земельного участка, границы которого учтены в ГКН;
- :36247:3У1** - номер образуемого земельного участка;
-  н1 - номер характерной точки образуемого земельного участка




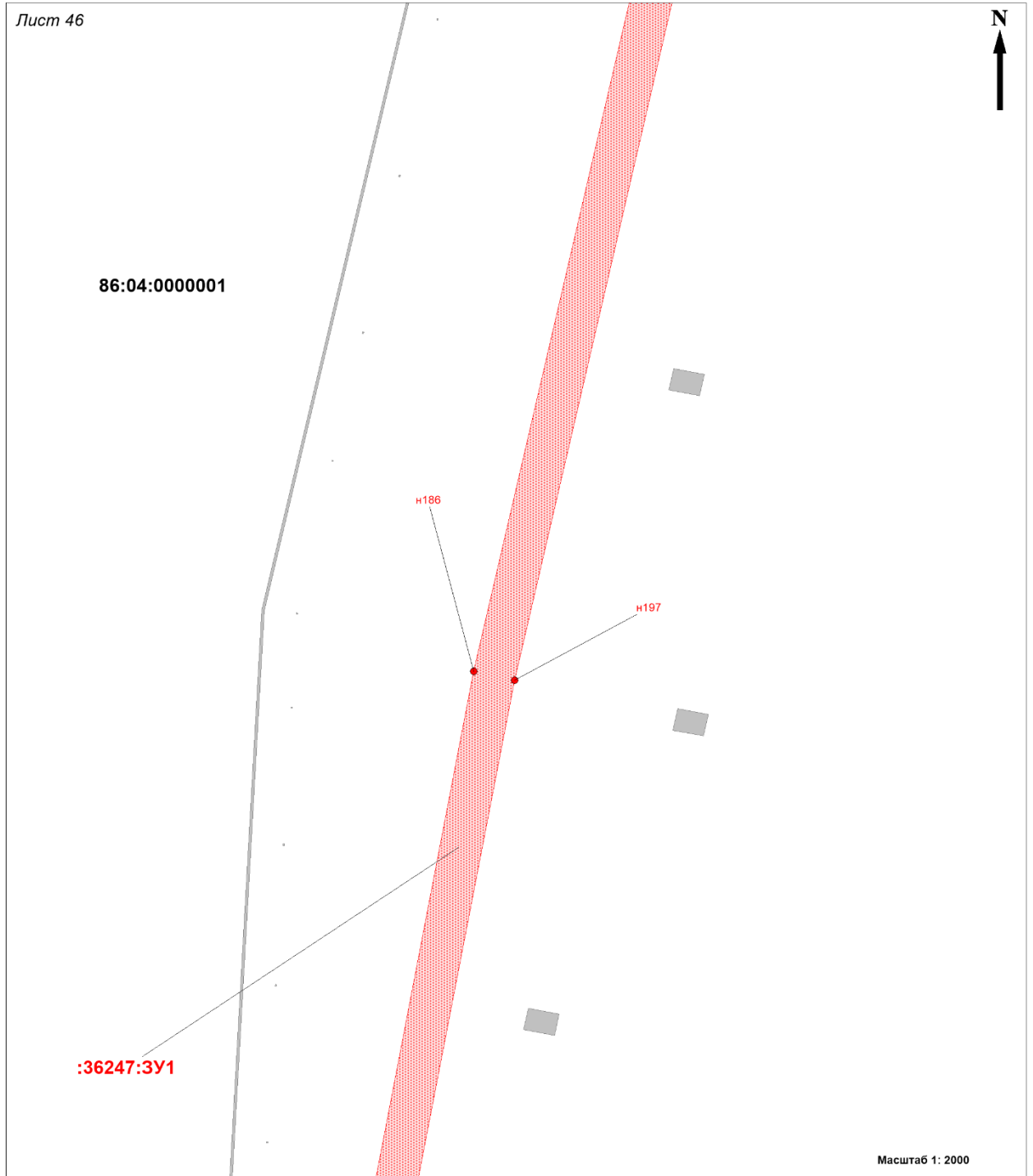
Условные обозначения:

- 86:04:0000001** - номер кадастрового квартала;
- :6647 - кадастровый номер земельного участка, внесенного в ГКН;
-  - граница образуемого земельного участка;
-  - граница планируемого элемента планировочной структуры;
-  - граница земельного участка, границы которого учтены в ГКН;
- :36247:3У1** - номер образуемого земельного участка;
-  н1 - номер характерной точки образуемого земельного участка




**Условные обозначения:**

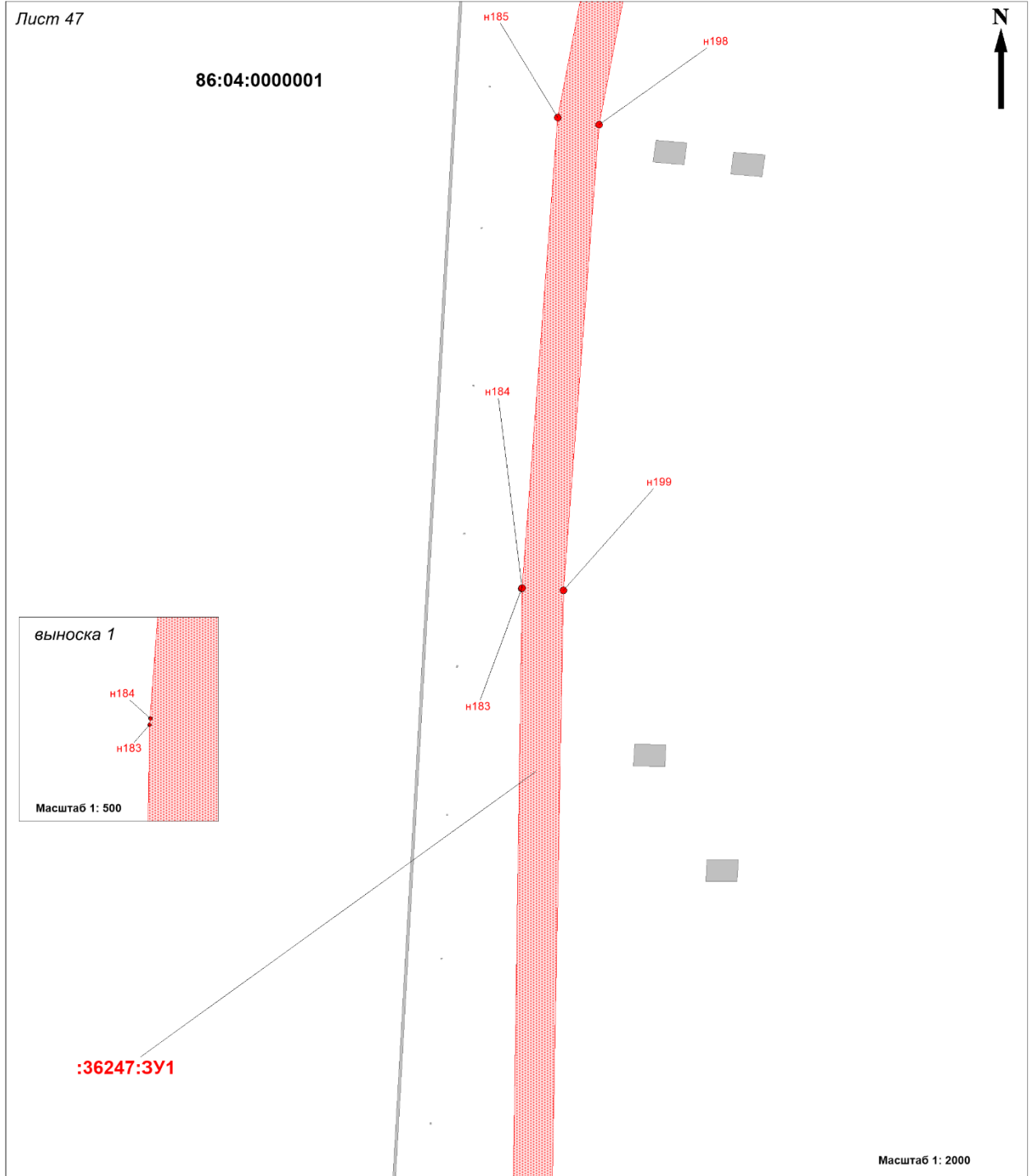
Линия совмещения с листом 46

- 86:04:0000001** - номер кадастрового квартала;
- :6647 - кадастровый номер земельного участка, внесенного в ГКН;
-  - граница образуемого земельного участка;
-  - граница планируемого элемента планировочной структуры;
-  - граница земельного участка, границы которого учтены в ГКН;
- :36247:ЗУ1** - номер образуемого земельного участка;
-  н1 - номер характерной точки образуемого земельного участка

**Условные обозначения:**

Линия совмещения с листом 47

- 86:04:0000001** - номер кадастрового квартала;
- :6647 - кадастровый номер земельного участка, внесенного в ГКН;
-  - граница образуемого земельного участка;
-  - граница планируемого элемента планировочной структуры;
-  - граница земельного участка, границы которого учтены в ГКН;
- :36247:3У1** - номер образуемого земельного участка;
-  н1 - номер характерной точки образуемого земельного участка

**Условные обозначения:**

Линия совмещения с листом 48

- 86:04:0000001** - номер кадастрового квартала;
- :6647 - кадастровый номер земельного участка, внесенного в ГКН;
-  - граница образуемого земельного участка;
-  - граница планируемого элемента планировочной структуры;
-  - граница земельного участка, границы которого учтены в ГКН;
- :36247:3У1** - номер образуемого земельного участка;
-  n1 - номер характерной точки образуемого земельного участка

Лист 48

86:04:0000001





:36247:3У1

н182

н181

Масштаб 1: 2000

Условные обозначения:

- 86:04:0000001** - номер кадастрового квартала;
- :6647 - кадастровый номер земельного участка, внесенного в ГКН;
-  - граница образуемого земельного участка;
-  - граница планируемого элемента планировочной структуры;
-  - граница земельного участка, границы которого учтены в ГКН;
- :36247:3У1** - номер образуемого земельного участка;
-  н1 - номер характерной точки образуемого земельного участка



Условные обозначения:

- 86:04:0000001** - номер кадастрового квартала;
- :6647 - кадастровый номер земельного участка, внесенного в ГКН;
-  - граница образуемого земельного участка;
-  - граница планируемого элемента планировочной структуры;
-  - граница земельного участка, границы которого учтены в ГКН;
- :36247:3У1** - номер образуемого земельного участка;
-  н1 - номер характерной точки образуемого земельного участка

2. Проект межевания территории. Текстовая часть

2.1 Перечень образуемых земельных участков

Таблица 1.

№ п/п	Условные номера образуемых земельных участков	Номера характерных точек образуемых земельных участков	Кадастровые номера земельных участков, из которых образуются земельные участки	Площадь образуемых земельных участков, кв.м	Способы образования земельных участков	Сведения об отнесении (неотнесении) образуемых земельных участков к территории общего пользования	Условные номера образуемых земельных участков, кадастровые номера или иные ранее присвоенные государственным учетным номерам существующих земельных участков, в отношении которых предполагаются их резервирование и (или) изъятие для государственных или муниципальных нужд, их адреса или описание местоположения, перечень и адреса расположенных на таких земельных участках объектов недвижимого имущества (при наличии сведений о них в Едином государственном реестре недвижимости)	Сведения об отнесении образуемого земельного участка к определенной категории земель (в том числе в случае, если земельный участок в связи с размещением линейного объекта подлежит отнесению к определенной категории земель в силу закона без необходимости принятия решения о переводе земельного участка из состава земель этой категории в другую категорию или сведения о необходимости перевода земельного участка из состава земель одной категории в другую)
1	2	3	4	5	6	7	8	9
1	86:04:0000001: 36247:3У1	н1- н236	86:04:0000001: 36247	362797	Раздела земельного участка с кадастровым номером 86:04:0000001:	Не относится к территории общего пользования	-	Земли лесного фонда

					36247, с сохранением исходного в измененных границах			
Перечень кадастровых номеров существующих земельных участков, на которых линейный объект может быть размещен на условиях сервитута, публичного сервитута, их адреса или описание местоположения, перечень и адреса, расположенных на таких земельных участках объектов недвижимого имущества (при наличии сведений о них в Едином государственном реестре недвижимости)								
Проектом межевания территории не предусматривается размещение линейных объектов на условиях сервитута, публичного сервитута.								

Доступ к образуемому земельному участку 86:04:0000001:36247:ЗУ1 осуществляется за счет земельного участка с кадастровым номером 86:04:0000001:36247 и земель общего пользования кадастрового квартала 86:04:0000001.

Целевое назначение лесов, вид (виды) разрешенного использования лесного участка, количественные и качественные характеристики лесного участка, сведения о нахождении лесного участка в границах особо защитных участков лесов (в случае, если подготовка проекта межевания территории осуществляется в целях определения местоположения границ, образуемых и (или) изменяемых лесных участков).

Вид разрешенного использования образуемого земельного участка 86:04:0000001:36247:3У1 согласно ч.1 ст.25 Лесного кодекса РФ от 04.12.2006 №200-ФЗ строительство, реконструкция, эксплуатация линейных объектов.

Количественные и качественные характеристики (представлены в таблицах 2-9) определены при проведении натурного технического обследования лесного участка, выбранного на основании выписки из государственного лесного реестра Ханты-Мансийского автономного округа-Югры от 26.04.2021 №86/007/21/201, для предоставления в аренду в целях (объект): «Технологический проезд от куста № 12 Стрежевского месторождения до куста № 1 Пылинского месторождения».

Распределение земельных участков по видам целевого назначения лесов

Таблица 2

№ участка	Лесничество, участковое лесничество/ урочище (при наличии)	Номер лесного квартала	Целевое назначение лесов	Вид использования лесов	Номер учетной записи в государственном лесном реестре	Площадь	
						га	кв.м
1	Нижневартовское, Излучинское/ Излучинское	452, 453, 454, 504, 544, 593, 635, 679	Эксплуатационные	Строительство, реконструкция, эксплуатация линейных объектов	86/05/007/2021-05/00433	36,2797	362797

Распределение площади земельных участков на лесные и нелесные земли в том числе по категориям земель, га

Таблица 3

Общая площадь - всего	в том числе									
	лесные земли					нелесные земли				
	покрытые лесной растительностью, всего	в том числе, покрытые	лесные питомники и	непокрытые лесной	итого	дороги	просеки	болота	другие	итого
1	2	3	4	5	6	7	8	9	10	11
36,2797	4,2399	-	-	-	4,2399	1,2242	0,0099	6,5783	24,2274	32,0398

Сведения об особо защитных участках лесов (ОЗУ)

Таблица 4

Наименование участкового лесничества	Наименование урочища (при наличии)	Виды ОЗУ, наименование ООПТ, виды зон с особыми условиями использования территорий	Перечень лесных кварталов или их частей	Перечень лесных выделов или их частей	Площадь, га
1	2	3	4	5	6
-	-	-	-	-	-

Характеристика лесного участка

Таблица 5

Целевое назначение лесов	Участковое лесничество/ урочище (при наличии)	Лесной квартал	Лесотаксационный выдел	Преобладающая порода	Площадь(га)/запас древесины (куб.м)	В том числе по группам возраста древостоя (га / куб. м)			
						молодняки	средневозрастные	приспевающие	спелые и перестойные
1	2	3	4	5	6	7	8	9	10
Технологический проезд от куста № 12 Стрежевского месторождения до куста № 1 Пылинского месторождения									
Эксплуатационные	Излучинское/ Излучинское	452	43	ИВК	0,4322 / 4	0,4322/4	--	--	--
Эксплуатационные	Излучинское/ Излучинское	452	50	--	0,9476 / --	Болото			
Эксплуатационные	Излучинское/ Излучинское	452	51	С	0,0122 / 1	--	--	--	0,0122/1
Эксплуатационные	Излучинское/ Излучинское	452	75	--	0,6473 / --	Луг пойменный			
Эксплуатационные	Излучинское/ Излучинское	452	81	--	0,2390 / --	Зимник			
Эксплуатационные	Излучинское/ Излучинское	452	86	--	0,1124 / --	Зимник			
Эксплуатационные	Излучинское/ Излучинское	453	1	--	0,0626 / --	Река			
Эксплуатационные	Излучинское/ Излучинское	453	22	С	0,5045 / 45	0,5045/45	--	--	--
Эксплуатационные	Излучинское/ Излучинское	453	28	ИВК	0,1781 / 2	0,1781/2	--	--	--

Эксплуатационные	Излучинское/ Излучинское	453	29	С	0,1577 / 8	--	--	--	0,1577/8
Эксплуатационные	Излучинское/ Излучинское	453	30	С	0,0482 / 2	--	--	--	0,0482/2
Эксплуатационные	Излучинское/ Излучинское	453	31	--	1,4526 / --	Трасса коммуникаций			
Эксплуатационные	Излучинское/ Излучинское	453	36	--	0,1037 / --	Луг пойменный			
Эксплуатационные	Излучинское/ Излучинское	453	37	ОС	0,0366 / 0	0,0366/0	--	--	--
Эксплуатационные	Излучинское/ Излучинское	453	38	Б	0,2306 / 2	0,2306/2	--	--	--
Эксплуатационные	Излучинское/ Излучинское	453	39	С	0,0156 / 1	--	--	--	0,0156/1
Эксплуатационные	Излучинское/ Излучинское	453	43	ОС	0,1286 / 1	0,1286/1	--	--	--
Эксплуатационные	Излучинское/ Излучинское	453	49	--	0,2714 / --	Профиль			
Эксплуатационные	Излучинское/ Излучинское	454	5	С	0,0170 / 1	--	--	--	0,0170/1
Эксплуатационные	Излучинское/ Излучинское	454	20	ОС	1,4852 / 208	--	1,4852/208	--	--
Эксплуатационные	Излучинское/ Излучинское	454	23	--	0,6687 / --	Трасса коммуникаций			
Эксплуатационные	Излучинское/ Излучинское	454	28	С	0,1526 / 5	--	--	--	0,1526/5
Эксплуатационные	Излучинское/ Излучинское	454	29	ОС	0,4010 / 56	--	0,4010/56	--	--
Эксплуатационные	Излучинское/ Излучинское	454	56	ОС	0,0236 / 3	--	0,0236/3	--	--
Эксплуатационные	Излучинское/ Излучинское	454	58	--	0,0377 / --	Трасса коммуникаций			

Эксплуатационные	Излучинское/ Излучинское	454	61	--	0,4782 / --	Зимник			
Эксплуатационные	Излучинское/ Излучинское	454	63	--	0,0029 / --	Просека квартальная			
Эксплуатационные	Излучинское/ Излучинское	504	4	--	2,7021 / --	Болото			
Эксплуатационные	Излучинское/ Излучинское	504	9	С	0,0129 / 1	0,0129/1	--	--	--
Эксплуатационные	Излучинское/ Излучинское	504	34	--	1,7365 / --	Трасса коммуникаций			
Эксплуатационные	Излучинское/ Излучинское	504	43	С	0,0200 / 1	--	--	--	0,0200/1
Эксплуатационные	Излучинское/ Излучинское	504	44	С	0,0098 / 1	--	--	--	0,0098/1
Эксплуатационные	Излучинское/ Излучинское	504	49	Б	0,0622 / 11	--	--	--	0,0622/11
Эксплуатационные	Излучинское/ Излучинское	504	69	--	0,0024 / --	Профиль			
Эксплуатационные	Излучинское/ Излучинское	504	71	--	0,3881 / --	Зимник			
Эксплуатационные	Излучинское/ Излучинское	544	1	--	0,0012 / --	Болото			
Эксплуатационные	Излучинское/ Излучинское	544	6	--	8,1844 / --	Трасса коммуникаций			
Эксплуатационные	Излучинское/ Излучинское	544	7	К	0,2791 / 64	--	--	0,2791/64	--
Эксплуатационные	Излучинское/ Излучинское	544	54	--	0,9080 / --	Болото			
Эксплуатационные	Излучинское/ Излучинское	544	76	--	0,0028 / --	Профиль			
Эксплуатационные	Излучинское/ Излучинское	544	78	--	0,0048 / --	Зимник			

Эксплуатационные	Излучинское/ Излучинское	593	2	--	0,0029 / --	Болото			
Эксплуатационные	Излучинское/ Излучинское	593	3	--	1,1417 / --	Трасса коммуникаций			
Эксплуатационные	Излучинское/ Излучинское	593	12	Б	0,0276 / 1	--	--	--	0,0276/1
Эксплуатационные	Излучинское/ Излучинское	593	15	--	1,7371 / --	Болото			
Эксплуатационные	Излучинское/ Излучинское	593	34	К	0,0046 / 1	--	--	0,0046/1	--
Эксплуатационные	Излучинское/ Излучинское	593	52	--	0,2794 / --	Болото			
Эксплуатационные	Излучинское/ Излучинское	593	67	--	0,1631 / --	Трасса коммуникаций			
Эксплуатационные	Излучинское/ Излучинское	593	68	--	2,0139 / --	Трасса коммуникаций			
Эксплуатационные	Излучинское/ Излучинское	593	73	--	0,2437 / --	Трасса коммуникаций			
Эксплуатационные	Излучинское/ Излучинское	593	79	--	0,0020 / --	Ручей			
Эксплуатационные	Излучинское/ Излучинское	593	81	--	0,0070 / --	Просека по профилю			
Эксплуатационные	Излучинское/ Излучинское	593	85	--	0,0017 / --	Зимник			
Эксплуатационные	Излучинское/ Излучинское	635	2	--	6,1555 / --	Трасса коммуникаций			
Эксплуатационные	Излучинское/ Излучинское	679	5	--	1,3374 / --	Трасса коммуникаций			
Всего:					36,2797 / 419	1,5235/55	1,9098/267	0,2837/65	0,5229/32

Средние таксационные показатели насаждений лесного участка.

Таблица 6

Целевое назначение лесов	Номер квартала	Номер выдела	Площадь, га	Преобладающая порода	Состав	Возраст	Бонитет	Средний запас древесины (куб. м/га)			
								молодняки	средневозрастные	приспевающие	спелые и перестойные
1	2	3		4	5	6	7	9	10	11	12
Эксплуатационные	452	43	0,4322	ИВК	10ИВК	10	5	10	-	-	-
Эксплуатационные	452	51	0,0122	С	8С2Б	155	5	-	-	-	60
Эксплуатационные	453	22	0,5045	С	4С3Б3ОС	25	4	90	-	-	-
Эксплуатационные	453	28	0,1781	ИВК	10ИВК	10	5	10	-	-	-
Эксплуатационные	453	29	0,1577	С	10С	145	5Б	-	-	-	50
Эксплуатационные	453	30	0,0482	С	10С	145	5Б	-	-	-	50
Эксплуатационные	453	37	0,0366	ОС	6ОС2Б2К	5	4	10	-	-	-
Эксплуатационные	453	38	0,2306	Б	6Б2ОС2С	5	4	10	-	-	-
Эксплуатационные	453	39	0,0156	С	10С	145	5Б	-	-	-	40
Эксплуатационные	453	43	0,1286	ОС	8ОС2Б+К	5	4	10	-	-	-
Эксплуатационные	454	5	0,0170	С	10С	145	5Б	-	-	-	40
Эксплуатационные	454	20	1,4852	ОС	5ОС2Б2К1С	40	3	-	140	-	-
Эксплуатационные	454	28	0,1526	С	10С	145	5Б	-	-	-	30
Эксплуатационные	454	29	0,4010	ОС	5ОС2Б2К1С	40	3	-	140	-	-
Эксплуатационные	454	56	0,0236	ОС	5ОС2Б2К1С	40	3	-	140	-	-
Эксплуатационные	504	9	0,0129	С	8С2Б	5	5	40	-	-	-
Эксплуатационные	504	43	0,0200	С	10С+К	155	5А	-	-	-	60
Эксплуатационные	504	44	0,0098	С	10С+Б+К	155	5А	-	-	-	60
Эксплуатационные	504	49	0,0622	Б	6Б3С1К	80	4	-	-	-	170
Эксплуатационные	544	7	0,2791	К	5К1Е1П2ОС1Б	175	4	-	-	230	-

Объекты, не связанные с созданием лесной инфраструктуры

Таблица 9

№ п/п	Лесничество	Участковое лесничество/ урочище (при наличии)	Лесной квартал	Лесогакционный выдел	Наименование объекта	Единица измерения	Объем
1	Нижевартовское	Излучинское/ Излучинское	453	31	Трасса коммуникаций	-	-
2	Нижевартовское	Излучинское/ Излучинское	454	23	Трасса коммуникаций	-	-
3	Нижевартовское	Излучинское/ Излучинское	454	58	Трасса коммуникаций	-	-
4	Нижевартовское	Излучинское/ Излучинское	504	34	Трасса коммуникаций	-	-
5	Нижевартовское	Излучинское/ Излучинское	544	6	Трасса коммуникаций	-	-
6	Нижевартовское	Излучинское/ Излучинское	593	3	Трасса коммуникаций	-	-
7	Нижевартовское	Излучинское/ Излучинское	593	67	Трасса коммуникаций	-	-
8	Нижевартовское	Излучинское/ Излучинское	593	68	Трасса коммуникаций	-	-
9	Нижевартовское	Излучинское/ Излучинское	593	73	Трасса коммуникаций	-	-
10	Нижевартовское	Излучинское/ Излучинское	635	2	Трасса коммуникаций	-	-
11	Нижевартовское	Излучинское/ Излучинское	679	5	Трасса коммуникаций	-	-
1	Нижевартовское	Излучинское/ Излучинское	453	31	Трасса коммуникаций	-	-
2	Нижевартовское	Излучинское/ Излучинское	454	23	Трасса коммуникаций	-	-
3	Нижевартовское	Излучинское/ Излучинское	454	58	Трасса коммуникаций	-	-
4	Нижевартовское	Излучинское/ Излучинское	504	34	Трасса коммуникаций	-	-
5	Нижевартовское	Излучинское/ Излучинское	544	6	Трасса коммуникаций	-	-

При проведении натурного обследования проектируемого лесного участка несоответствия с материалами лесоустройства не выявлено.

2.2 Перечень координат характерных точек образуемых земельных участков

Каталог координат поворотных точек образуемого земельного участка 86:04:0000001:36247:3У1:

Номер точки	X	Y	Номер точки	X	Y
н1	948315.56	4468229.58	н119	957228.8	4468111.35
н2	948542.97	4468362.11	н120	956961.61	4468035.4
н3	949661.55	4468995.55	н121	956898.2	4468032.24
н4	949738.3	4469037.57	н122	956639.37	4468047.07
н5	950002.04	4469118.21	н123	956465.37	4468044.18
н6	950429.52	4469219.18	н124	956368.67	4468029.94
н7	950484.98	4469235.48	н125	956303.01	4468004.28
н8	950485.54	4469235.43	н126	956238.47	4467999.91
н9	950543.94	4469233.88	н127	956165.72	4468025.14
н10	950544.5	4469233.88	н128	956050.25	4468058.14
н11	950591.2	4469232.5	н129	955706.62	4468343.45
н12	950591.65	4469232.51	н130	955500.07	4468533.24
н13	950646.26	4469231.14	н131	955378.16	4468636.07
н14	950646.82	4469231.09	н132	955287.73	4468779
н15	950912.78	4469218.9	н133	955089.62	4468702.69
н16	951108.18	4469194.88	н134	954705.09	4468635.77
н17	951358.65	4469131.97	н135	954378.24	4468604.39
н18	951385.77	4469126.35	н136	954397.88	4468596.98
н19	951793.6	4469040.17	н137	954741.13	4468625.19
н20	952122.49	4468971.88	н138	955050.19	4468678.2
н21	952817.58	4468825.18	н139	955095.87	4468687.95
н22	953872.06	4468601.39	н140	955280.91	4468758.92
н23	954026.03	4468591.86	н141	955366.9	4468624.63
н24	954175.59	4468594.28	н142	955489.38	4468521.34
н25	954360.06	4468611.26	н143	955696.23	4468331.27
н26	954376.89	4468605.27	н144	956042.76	4468043.81
н27	954663.62	4468632.82	н145	956160.69	4468009.96
н28	954518.02	4468624.78	н146	956236.37	4467983.78
н29	954411.58	4468613.83	н147	956306.52	4467988.46
н30	954364.15	4468627.26	н148	956372.72	4468014.33
н31	954322.25	4468624.2	н149	956466.39	4468028.2
н32	954174.87	4468610.27	н150	956638.75	4468031.07
н33	954039.27	4468609.77	н151	956898.58	4468016.24
н34	953900.91	4468617.39	н152	956964.05	4468019.44
н35	953598.5	4468673.96	н153	957235.88	4468096.98
н36	953525.23	4468694.46	н154	957571.59	4468287.91
н37	953223.8	4468756.44	н155	957640.43	4468338.73
н38	953097.75	4468783.04	н156	957766.01	4468607.54
н39	952927.71	4468822.71	н157	957791.43	4468810.92
н40	952521.17	4468907.26	н158	957776.84	4469420
н41	952369.22	4468944.41	н159	957777.28	4469672.65
н42	952259.7	4468969.63	н160	957855.48	4469740.03
н43	952079.65	4469005.19	н161	957956.27	4469807.37
н44	951760.2	4469068.6	н162	958239.94	4470018.18

н45	951500.3	4469121.76	н163	958462.72	4470125.66
н46	951110.62	4469210.7	н164	958686.97	4470237.37
н47	950913.81	4469234.87	н165	958781.12	4470295.64
н48	950481.67	4469254.25	н166	959029.04	4470556.92
н49	950428.59	4469236.46	н167	959049.22	4470560.12
н50	950428.14	4469236.4	н168	959110.34	4470510.48
н51	950374.66	4469223.42	н169	959114.39	4470509.59
н52	950374.1	4469223.31	н170	959149.69	4470522.23
н53	950320.49	4469210.32	н171	959268.88	4470565.26
н54	950319.94	4469210.16	н172	959404.18	4470588.99
н55	950265	4469196.84	н173	959455.73	4470630.31
н56	950264.56	4469196.73	н174	959471.46	4470698.58
н57	950213.63	4469184.36	н175	959526.21	4470795.95
н58	950213.08	4469184.2	н176	959642.75	4470899.95
н59	950163.81	4469172.34	н177	959835.37	4471021.39
н60	950163.26	4469172.17	н178	960003.66	4471132.5
н61	950106.32	4469158.35	н179	960089.6	4471202.34
н62	950105.77	4469158.24	н180	960181.21	4471335.52
н63	950052.06	4469145.2	н181	941257.62	4467306.24
н64	950051.61	4469145.09	н182	941258.42	4467292.29
н65	949998.46	4469132.22	н183	941708.55	4467298.78
н66	949997.91	4469132.1	н184	941708.68	4467298.79
н67	949818.85	4469095.37	н185	941888.94	4467312.53
н68	949595.45	4468981.48	н186	942199.34	4467372.52
н69	949292.41	4468798.92	н187	942591.42	4467463.73
н70	949291.86	4468798.64	н188	943104.93	4467581.15
н71	948987.53	4468615.58	н189	943197.04	4467592.52
н72	948544.34	4468370.9	н190	943496.5	4467608.5
н73	948543.9	4468370.62	н191	944109.06	4467632.91
н74	948341.7	4468260.18	н192	944108.22	4467648.9
н75	947803.71	4467997.08	н193	943495.75	4467624.49
н76	947397.88	4467825.43	н194	943195.36	4467608.43
н77	947328.92	4467810.46	н195	943101.76	4467596.82
н78	947179.42	4467794.67	н196	942587.84	4467479.32
н79	947055.69	4467814.58	н197	942195.86	4467388.14
н80	946927.8	4467818.6	н198	941886.36	4467328.32
н81	946919.45	4467817.44	н199	941707.89	4467314.77
н82	946848.75	4467815.02	н200	944139.14	4467634.12
н83	946850.04	4467798.46	н201	944618.55	4467659.85
н84	946931.19	4467801.39	н202	945142.31	4467681.86
н85	946939.42	4467802.54	н203	945329.36	4467691.53
н86	947053.94	4467798.66	н204	946385.96	4467750.61
н87	947177.93	4467778.7	н205	946439.08	4467759.57
н88	947331.04	4467794.61	н206	946684.63	4467787.41
н89	947403.43	4467810.41	н207	946683.46	4467802.9
н90	947810.53	4467982.61	н208	946396.71	4467767.96
н91	960239.26	4471423.53	н209	946388.46	4467767.51
н92	960232.93	4471443.02	н210	945328.43	4467707.5
н93	960167.98	4471344.5	н211	945141.57	4467697.85
н94	960078.61	4471214.02	н212	944617.79	4467675.84

н95	959994.53	4471145.63	н213	944138.3	4467650.1
н96	959826.77	4471034.88	н214	949431.58	4468864.2
н97	959633.64	4470913.13	н215	948543.42	4468361.24
н98	959514.57	4470807	н216	948327.82	4468235.58
н99	959456.95	4470705.4	н217	948348.9	4468245.89
н100	959441.44	4470638.5	н218	948349.24	4468246.07
н101	959397.99	4470604.12	н219	948995.65	4468601.8
н102	959265.44	4470580.9	н220	937785.76	4468121.56
н103	959144.24	4470537.26	н221	937703.24	4468135.26
н104	959115.53	4470526.67	н222	937682.46	4468069.68
н105	959056.55	4470574.78	н223	937690.83	4468066.94
н106	959050.25	4470576.48	н224	937750.51	4468048.01
н107	959028.49	4470572.02	н225	937759.55	4468045.14
н108	958769.05	4470306.55	н226	937756.35	4468033.53
н109	958681.38	4470249.71	н227	937746.93	4468036.51
н110	958434.02	4470126.55	н228	937708.75	4468048.63
н111	958237.24	4470032.61	н229	937700.42	4468005.25
н112	957825.69	4469732.7	н230	937741.67	4467987.75
н113	957761.47	4469680.25	н231	960255.7	4471451.35
н114	957760.84	4469419.72	н232	960269.12	4471476.6
н115	957775.42	4468811.12	н233	960268.83	4471476.9
н116	957750.98	4468613.17	н234	960261.62	4471485.81
н117	957627.86	4468349.38	н235	960258.5	4471490.7
н118	957562.91	4468301.36	н236	960247.85	4471470.64

Координаты земельного участка, необходимого для размещения проектируемого объекта в графических материалах определены в местной системе координат Ханты-Мансийского автономного округа – Югры МСК-86 (4 зона).

2.3. Сведения о границах территории, применительно к которой осуществляется подготовка проекта межевания, содержащие перечень координат характерных точек таких границ в системе координат, используемой для ведения Единого государственного реестра недвижимости

Сведения о границах территории, в отношении которой утвержден проект межевания, содержащие перечень координат характерных точек этих границ в системе координат, используемой для ведения Единого государственного реестра недвижимости отсутствуют.

2.4 Вид разрешенного использования образуемых земельных участков, предназначенных для размещения линейных объектов и объектов капитального строительства, проектируемых в составе линейного объекта, а также существующих земельных участков, занятых линейными объектами и объектами капитального строительства, входящими в состав линейных объектов, в соответствии с проектом планировки территории

Виды разрешенного использования земельного участка

Таблица 10

№ п/п	Условный номер образуемого земельного участка	Площадь, га	Категория земель	Вид разрешенного использования земельного участка
1	86:04:0000001:36247:3У1	36,2797	Земли лесного фонда	Строительство, реконструкция, эксплуатация линейных объектов